

Communauté
d'agglomération
**Caen la
mer**

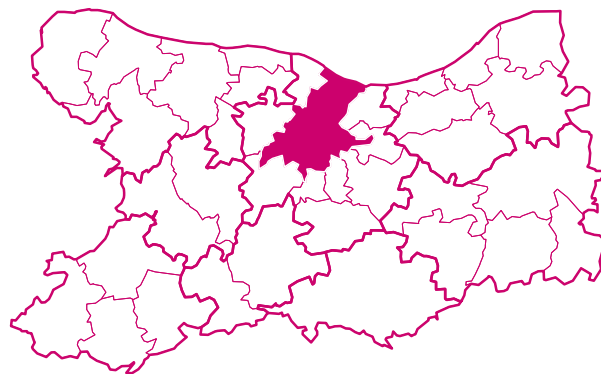


35 communes
222 km²
236 000 habitants

135 000 emplois

Président : **M. Joël BRUNEAU** (Caen)

www.caenlamer.fr



Dans la basse vallée de l'Orne et sur le plateau agricole de Caen, la communauté d'agglomération Caen la mer fédère 35 communes autour de la ville de Caen.

Le port de Caen-Ouistreham lui donne une assise maritime, dans le sillage du fleuve et de son canal. Capitale administrative et économique de la Basse-Normandie, l'agglomération conserve une industrie puissante et concentre de nombreux emplois métropolitains supérieurs. Près de 30 000 étudiants y sont formés chaque année et participent à son rayonnement et son animation.

Territoire riche d'histoire, de nature et de patrimoine, réputé aussi pour ses stations balnéaires sur la Côte de nacre, Caen la mer attire chaque année de nombreux touristes.



photographies : Aucame / (cc) Wikipédia /
© www.calvados-tourisme.com



Agence d'Urbanisme de Caen-Métropole
19 avenue Pierre Mendès France - 14000 CAEN
Tel : 02 31 86 94 00
contact@aucame.fr
www.aucame.fr

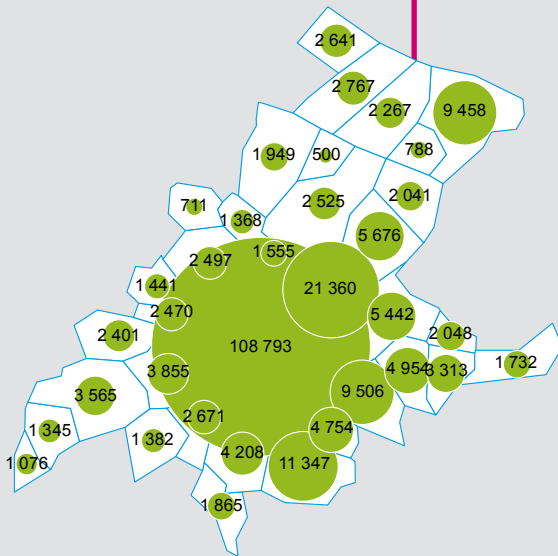


Novembre 2014

population

Source INSEE Recensement de la population 2011

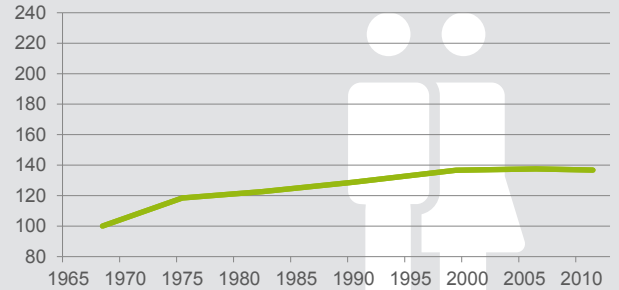
236 271 habitants



- 24 % de la population a moins de 20 ans
- 22 % de la population a plus de 60 ans
- 111 749 ménages
- 2,04 personnes par ménage en moyenne
- 43 % de personnes vivant seules

- 30 % de familles avec enfants
- 79 % des familles disposent d'au moins une voiture

Évolution de la population (base 100 en 1968)



Caen la mer

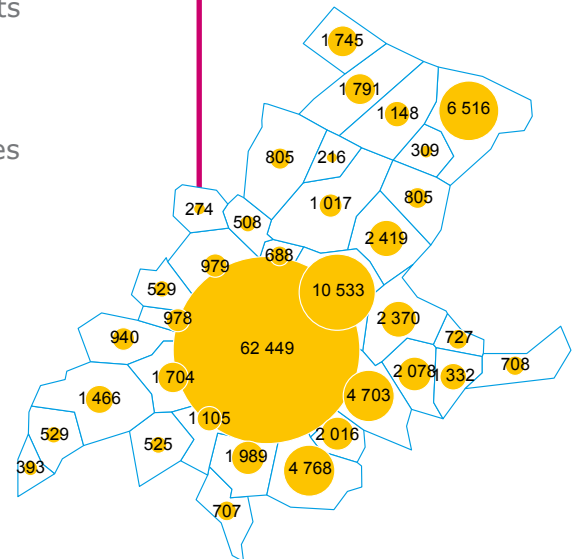
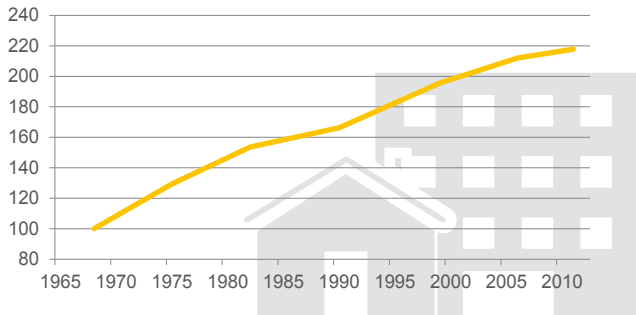
logements

Source INSEE Recensement de la population 2011

121 768 logements

- 41 % de logements individuels
- 59 % de logements collectifs
- 43 % de propriétaires
- 22 % de locataires en logements HLM
- 5,1 % de logements vacants
- 3,2 % de résidences secondaires

Évolution du nombre de logements (base 100 en 1968)

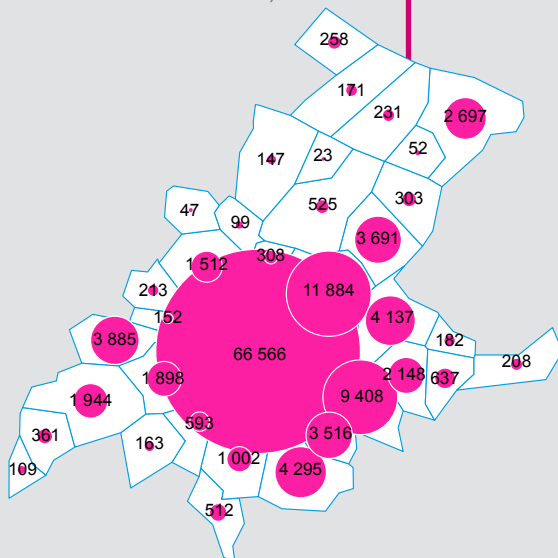


économie

Sources INSEE Recensement de la population 2011, INSEE CLAP 2012, INSEE Sirène 2013, DGFIP 2011

134 837 emplois

- 14 % de chômage en 2011
- 83 % des actifs travaillent à Caen la mer
- 19 329 € de revenu fiscal médian
- 38 % de foyers non imposables
- 20 220 établissements dont 427 de plus de 50 salariés
- 29 % d'emplois publics



Caen la mer

Répartition de l'emploi selon le secteur d'activité

Commerce, transports et services divers	Administration publique, enseignement, santé et action sociale
64 043	47 486
Industrie	Construction
14 383	8 436

Communauté de
communes

Cœur de Nacre



11 communes

48 km²

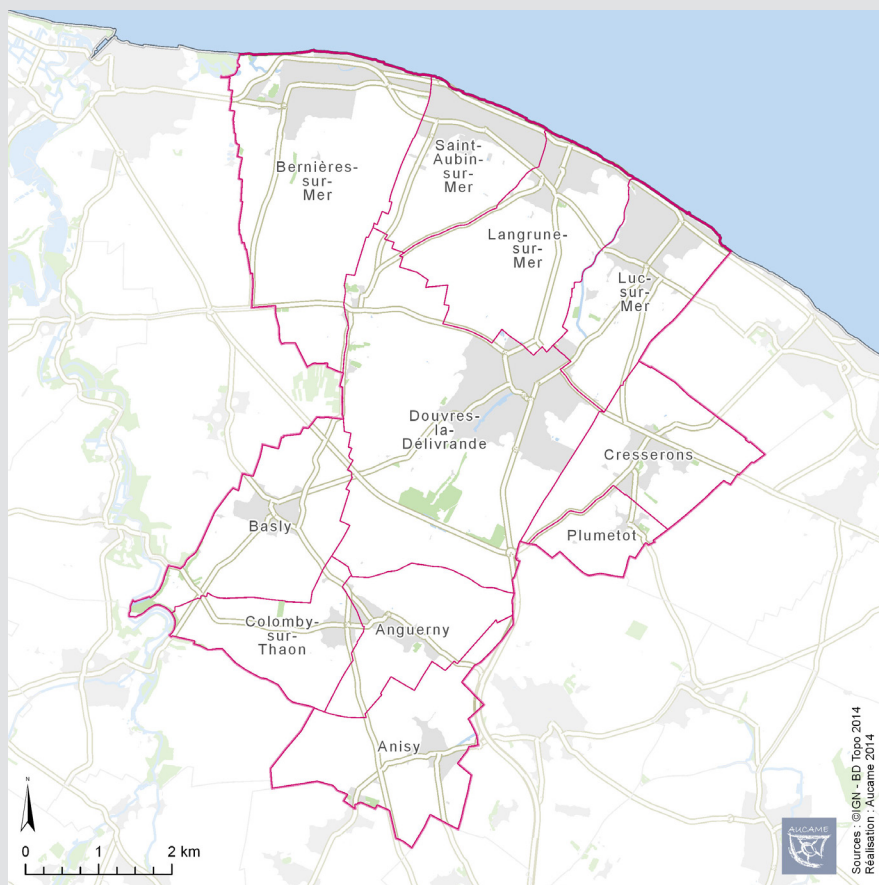
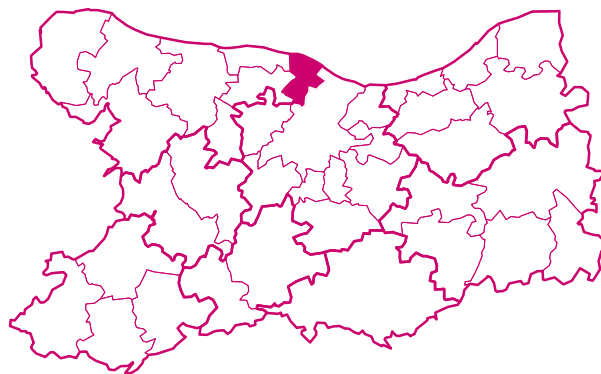
19 000 habitants

3 700 emplois

Président : **M. Franck JOUY**

(Langrune-sur-mer)

www.coeurdenacre.fr



Entre la plaine agricole de Caen et le littoral, la communauté de communes Cœur de nacre bénéficie de nombreux atouts qui en font une des intercommunalités les plus dynamiques du territoire, grâce à son accès privilégié au cœur métropolitain : la RD7 la relie au plateau Nord de Caen, lieu de concentration d'emplois métropolitains supérieurs.

Son développement est porté à la fois par sa ville-centre de 5 000 habitants, Douvres-la-Délivrande, reconnue comme pôle principal par le SCoT, et par ses communes côtières, véritable atout touristique. La fertilité des terres a permis le développement d'une agriculture productive mais aussi maraîchère, qu'il convient de préserver face à l'extension du développement résidentiel.



photographies : Aucame / (cc) Wikipédia /
© www.calvados-tourisme.com



Agence d'Urbanisme de Caen-Métropole
19 avenue Pierre Mendès France - 14000 CAEN
Tel : 02 31 86 94 00
contact@aucame.fr
www.aucame.fr

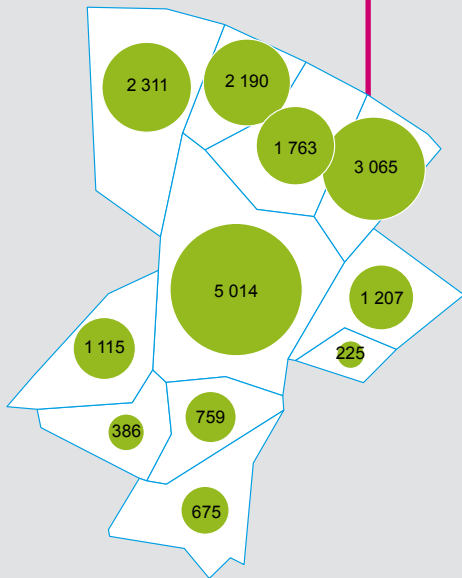


Novembre 2014

population

Source INSEE Recensement de la population 2011

18 710 habitants



26 % de la population a moins de 20 ans

25 % de la population a plus de 60 ans

7 726 ménages

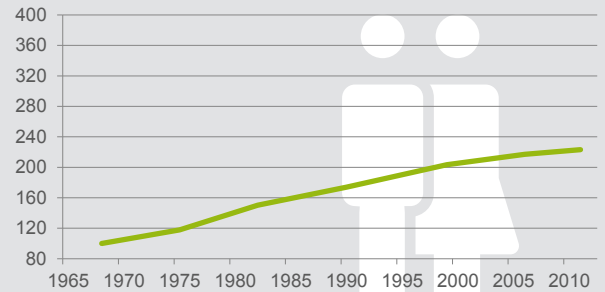
2,40 personnes par ménage en moyenne

26 % de personnes vivant seules

39 % de familles avec enfants

90 % des familles disposent d'au moins une voiture

Évolution de la population (base 100 en 1968)



Cœur de Nacre

79 % de logements individuels

21 % de logements collectifs

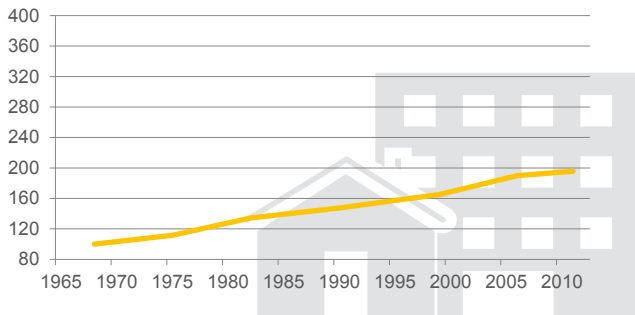
70 % de propriétaires

8,3 % de locataires en logements HLM

4,1 % de logements vacants

27 % de résidences secondaires

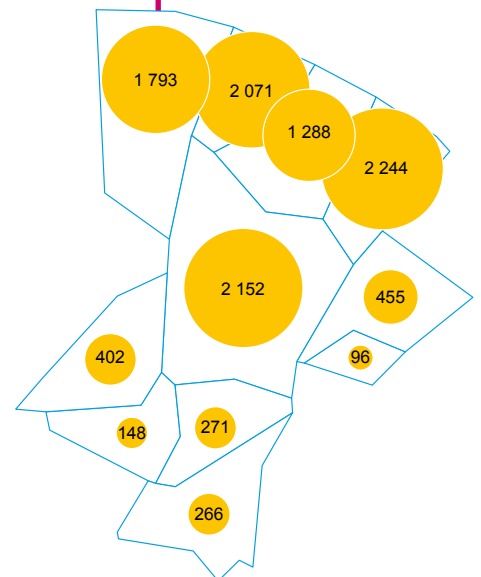
Évolution du nombre de logements (base 100 en 1968)



logements

Source INSEE Recensement de la population 2011

11 186 logements



économie

Sources INSEE Recensement de la population 2011, INSEE CLAP 2012, INSEE Sirène 2013, DGFIP 2011

3 703 emplois

9,2 % de chômage en 2011

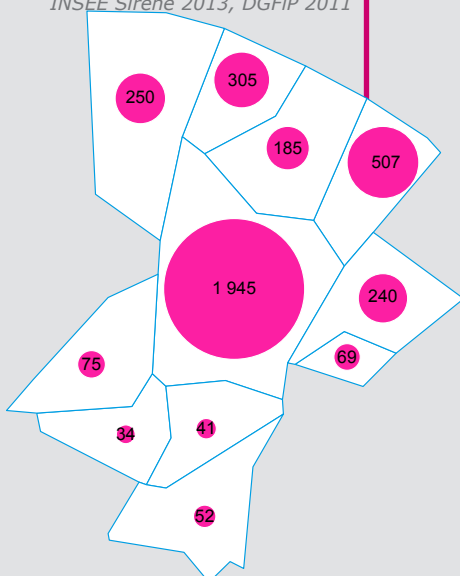
58 % des actifs travaillent à Caen la mer et **27 %** dans Cœur de Nacre

22 291 € de revenu fiscal médian par unité de consommation

30 % de foyers non imposables

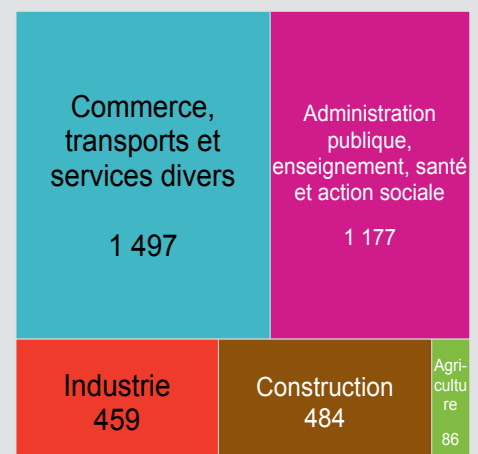
1 352 établissements dont **14** de plus de 50 salariés

23 % d'emplois publics



Cœur de Nacre

Répartition de l'emploi selon le secteur d'activité

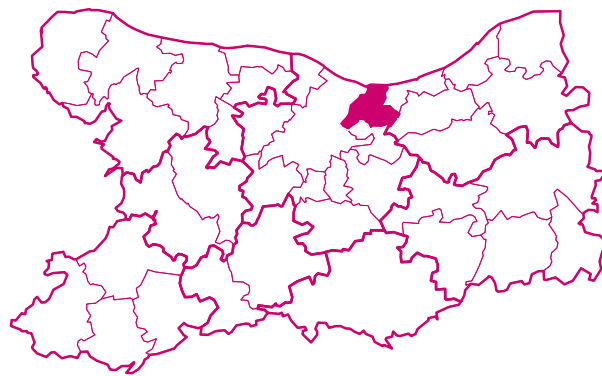


Communauté de
communes
**Campagne
et Baie de
l'Orne**



9 communes
61 km²
9 700 habitants

1 700 emplois
Président : **M. Olivier PAZ**
(Merville-Franceville-Plage)
www.cabalor.fr



Entre mer et campagne, terre de chevaux et de haras, le territoire de Cabalor est caractérisé par les 350 hectares de la réserve ornithologique de l'estuaire de l'Orne, rare fenêtre naturelle d'un littoral très urbanisé.

Dans l'aire urbaine caennaise, le territoire de Cabalor est fortement polarisé par Caen, mais fait aussi la transition avec le pays d'Auge et la côte Fleurie, dont Merville-Franceville-Plage fait partie.

Site avancé du débarquement par le célèbre assaut de la batterie de Merville, le territoire est marqué par les vestiges historiques et mise sur le tourisme de nature et de mémoire pour son développement, par de nombreux chemins de randonnée et des services numériques innovants.



photographies : Aucame / (cc) Wikipédia /
© www.calvados-tourisme.com



Agence d'Urbanisme de Caen-Métropole
19 avenue Pierre Mendès France - 14000 CAEN
Tel : 02 31 86 94 00
contact@aucame.fr
www.aucame.fr

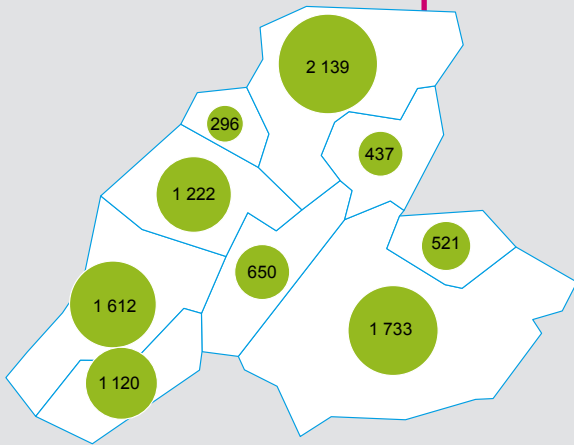


Novembre 2014

population

Source INSEE Recensement de la population 2011

9 730 habitants

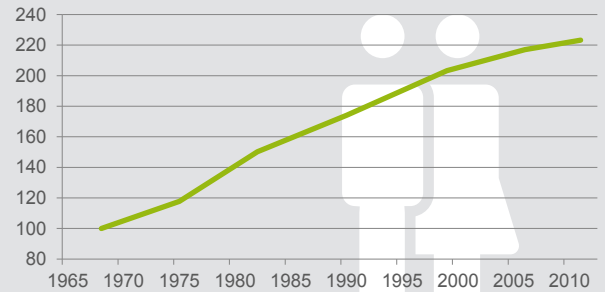


- 25 %** de la population a moins de 20 ans
- 25 %** de la population a plus de 60 ans
- 3 979** ménages
- 2,44** personnes par ménage en moyenne
- 23 %** de personnes vivant seules

Campagne et baie de l'Orne

- 41 %** de familles avec enfants
- 93 %** des familles disposent d'au moins une voiture

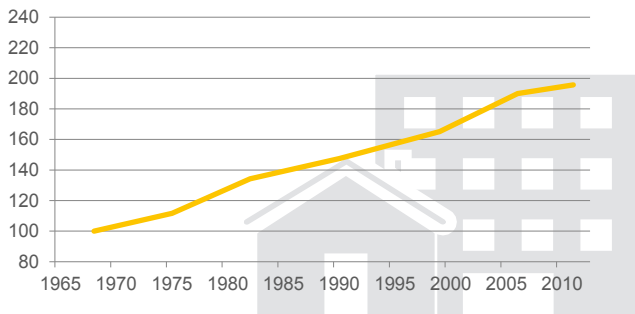
Évolution de la population (base 100 en 1968)



Campagne et baie de l'Orne

- 80 %** de logements individuels
- 20 %** de logements collectifs
- 78 %** de propriétaires
- 6 %** de locataires en logements HLM
- 3,7 %** de logements vacants
- 29 %** de résidences secondaires

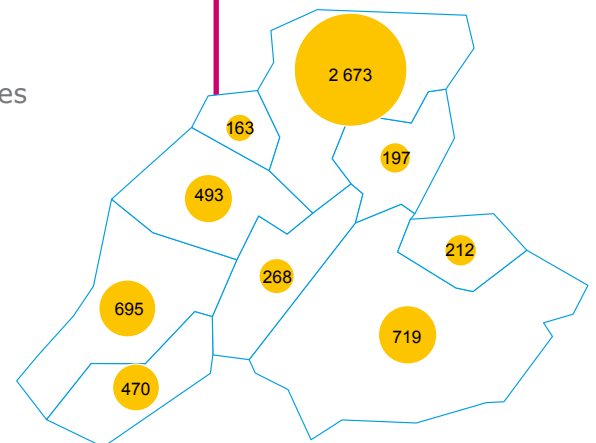
Évolution du nombre de logements (base 100 en 1968)



logements

Source INSEE Recensement de la population 2011

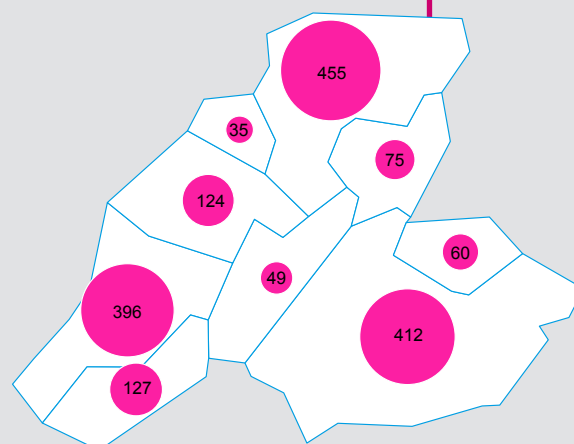
5 891 logements



économie

Sources INSEE Recensement de la population 2011, INSEE CLAP 2012, INSEE Sirène 2013, DGFIP 2011

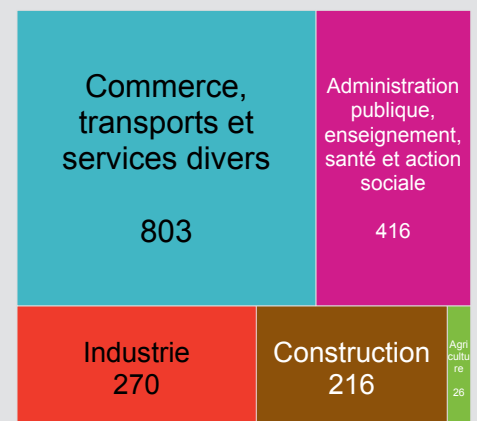
1 731 emplois



- 7,9 %** de chômage en 2011
- 53 %** des actifs travaillent à Caen la mer et **22 %** à Cabalor
- 21 510 €** de revenu fiscal médian par unité de consommation
- 31%** de foyers non imposables
- 676** établissements dont **3** de plus de 50 salariés
- 23 %** d'emplois publics

Campagne et baie de l'Orne

Répartition de l'emploi selon le secteur d'activité



Communauté de
communes
**Entre Thue
et Mue**



Communauté de Communes
ENTRE THUE ET MUE

13 communes

85 km²

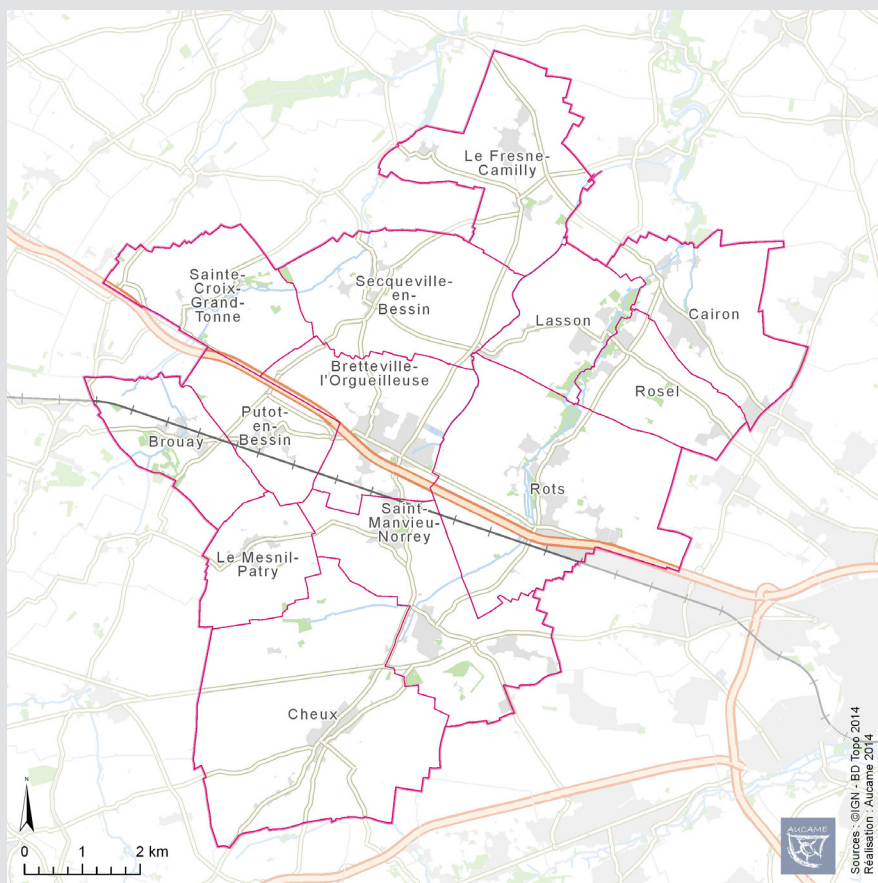
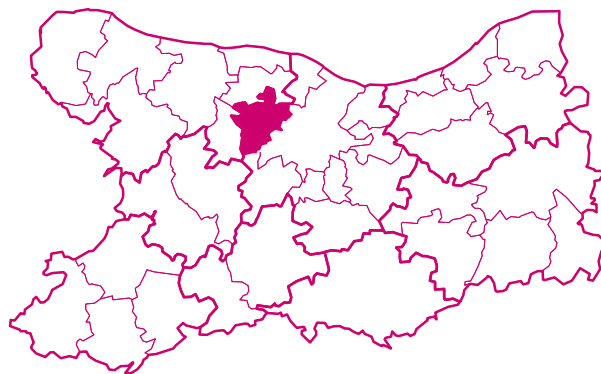
12 000 habitants

3 100 emplois

Président : **M. Loïc CAVELLEC**

(Bretteville-L'Orgueilleuse)

www.entrethueetmue.com



La communauté de communes Entre Thue et Mue se situe au nord-ouest de Caen-Métropole, aux portes du Bessin et de l'agglomération caennaise. Elle est constituée d'une vaste plaine céréalière bordée par deux cours d'eau aux vallées verdoyantes, la Thue et la Mue, qui accueillent un bâti historique à l'architecture traditionnelle en pierre de Caen. Les bourgs anciens se sont constitués pour la majorité d'entre eux au XI^e siècle.

Le territoire est fortement marqué par la route nationale 13, support de nombreuses activités économiques. Elle permet, tout comme la halte ferroviaire de Bretteville-Norrey sur la ligne Caen-Bayeux, une très bonne accessibilité à l'agglomération caennaise et participe à l'attractivité du territoire.



photographies : Aucame / (cc) Wikipédia /
© www.calvados-tourisme.com



Agence d'Urbanisme de Caen-Métropole
19 avenue Pierre Mendès France - 14000 CAEN
Tel : 02 31 86 94 00
contact@aucame.fr
www.aucame.fr

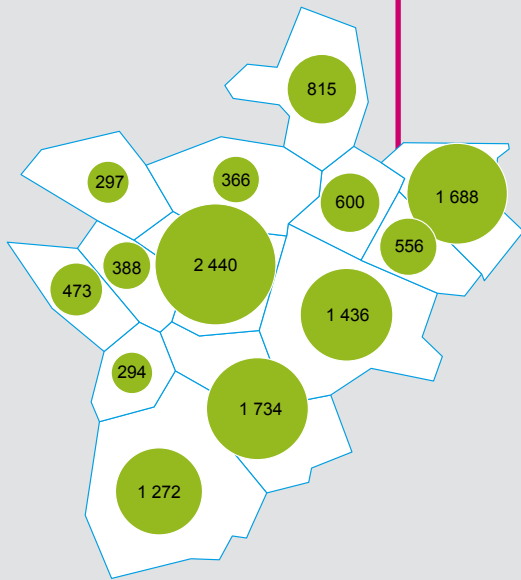


Novembre 2014

population

Source INSEE Recensement de la population 2011

12 359 habitants



28 % de la population a moins de 20 ans

19 % de la population a plus de 60 ans

4 551 ménages

2,70 personnes par ménage en moyenne

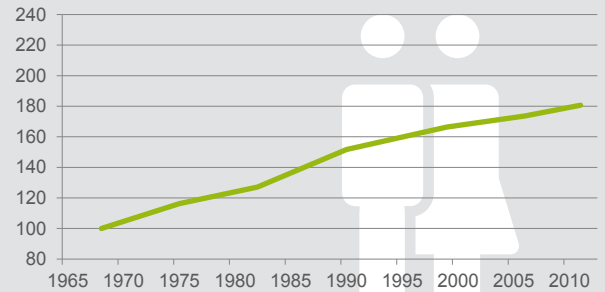
16 % de personnes vivant seules

Entre Thue et Mue

50 % de familles avec enfants

96 % des familles disposent d'au moins une voiture

Évolution de la population (base 100 en 1968)



Entre Thue et Mue

96 % de logements individuels

4 % de logements collectifs

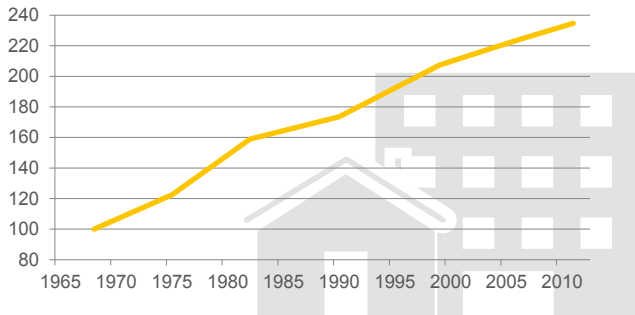
84 % de propriétaires

2,4 % de locataires en logements HLM

4,1 % de logements vacants

1,3 % de résidences secondaires

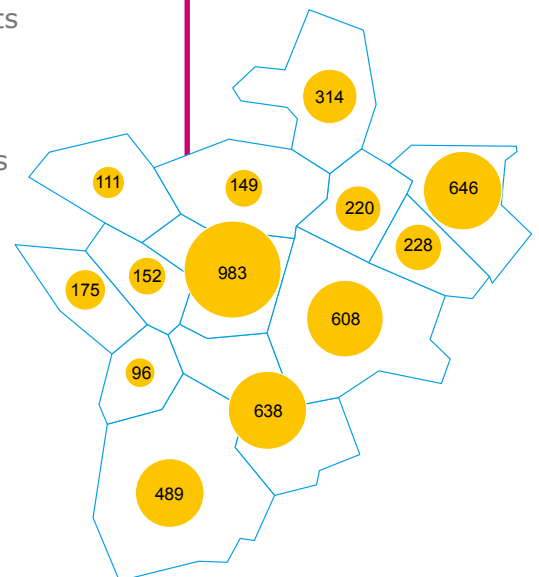
Évolution du nombre de logements (base 100 en 1968)



4 809 logements

logements

Source INSEE Recensement de la population 2011



économie

Sources INSEE Recensement de la population 2011, INSEE CLAP 2012, INSEE Sirène 2013, DGFIP 2011

3 078 emplois

6,2 % de chômage en 2011

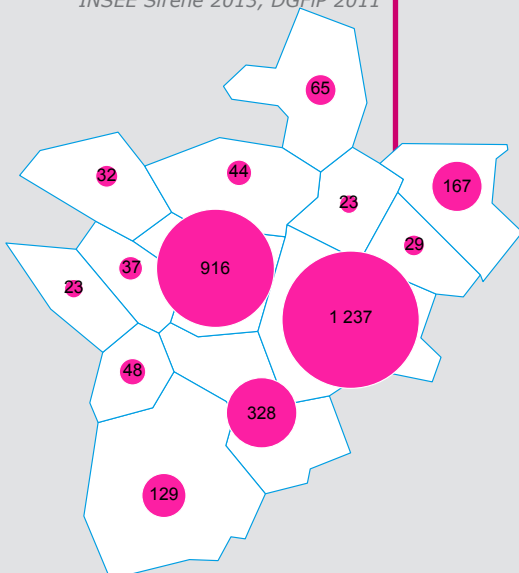
65 % des actifs travaillent à Caen la mer et **18 %** à Entre Thue et Mue

22 885 € de revenu fiscal médian par unité de consommation

27 % de foyers non imposables

844 établissements dont **9** de plus de 50 salariés

7,6 % d'emplois publics



Entre Thue et Mue

Répartition de l'emploi selon le secteur d'activité

Commerce, transports et services divers

1 523

Administration publique, enseignement, santé et action sociale

608

Industrie

394

Construction

378

Agriculture
176

Communauté de communes Évrecy- Orne-Odon



19 communes

98 km²

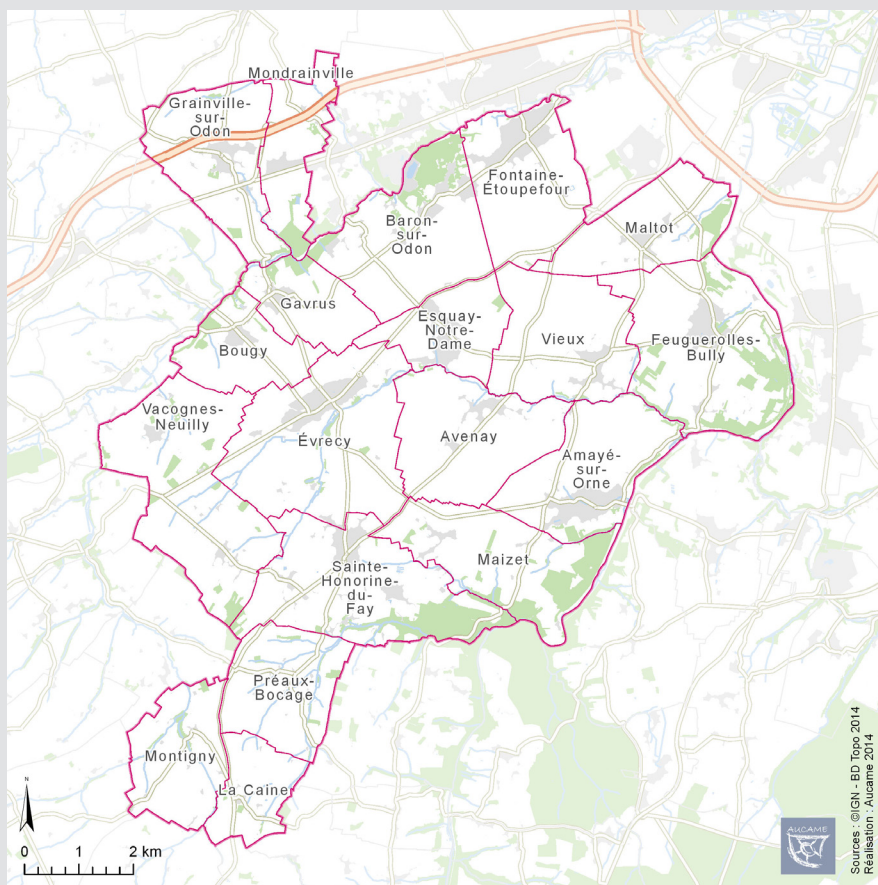
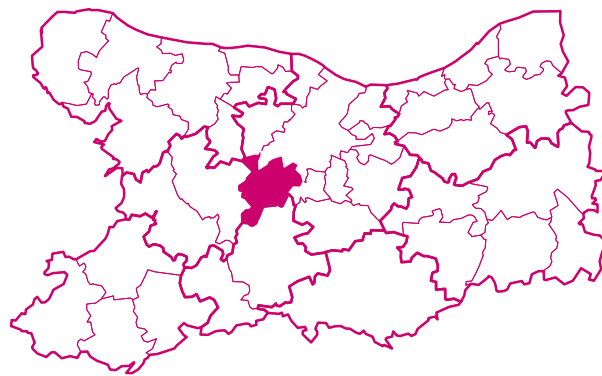
15 000 habitants

2 200 emplois

Président : **M. Bernard ENAULT**

(Fontaine-Etoupefour)

www.evrecy-orne-odon.fr



Au sud-ouest de Caen-Métropole, la communauté de communes Évrecy-Orne-Odon occupe une position géographique singulière qui lui confère une diversité paysagère entre plaine céréalière au nord, bocage du Bessin à l'ouest et reliefs boisés de la Suisse Normande au sud, le tout délimité par les vallées de l'Odon et de l'Orne.

Territoire agricole, haut lieu de la bataille de Normandie en 1944, son développement est structuré autour d'Évrecy, pôle-relais du SCOT. Son accessibilité est assurée grâce à l'A84, qui relie Caen à Rennes, aux franges nord du territoire. L'intercommunalité développe également une politique de liaisons douces, bénéficiant de la présence de la voie verte le long de l'Orne.



photographies : Aucame / (cc) Wikipédia /
© www.calvados-tourisme.com



Agence d'Urbanisme de Caen-Métropole
19 avenue Pierre Mendès France - 14000 CAEN
Tel : 02 31 86 94 00
contact@aucame.fr
www.aucame.fr

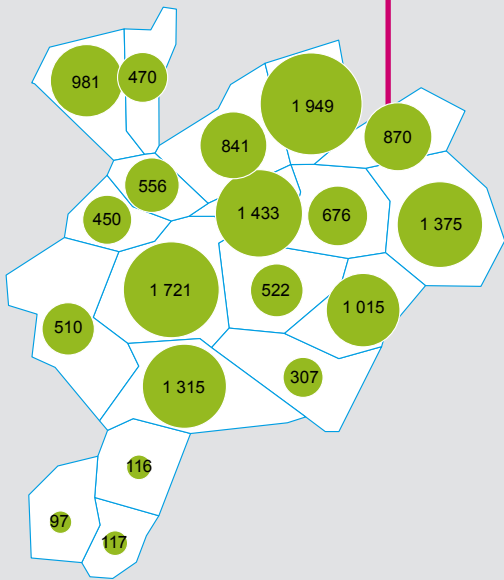


Novembre 2014

population

Source INSEE Recensement de la population 2011

15 321 habitants



31 % de la population a moins de 20 ans

18 % de la population a plus de 60 ans

5 467 ménages

2,77 personnes par ménage en moyenne

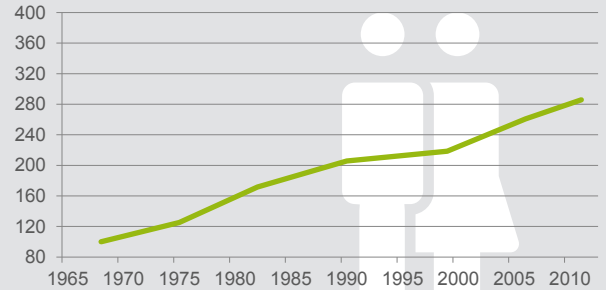
16 % de personnes vivant seules

Évrecy-Orne-Odon

53 % de familles avec enfants

96 % des familles disposent d'au moins une voiture

Évolution de la population (base 100 en 1968)



Évrecy-Orne-Odon

96 % de logements individuels

4 % de logements collectifs

85 % de propriétaires

2,4 % de locataires en logements HLM

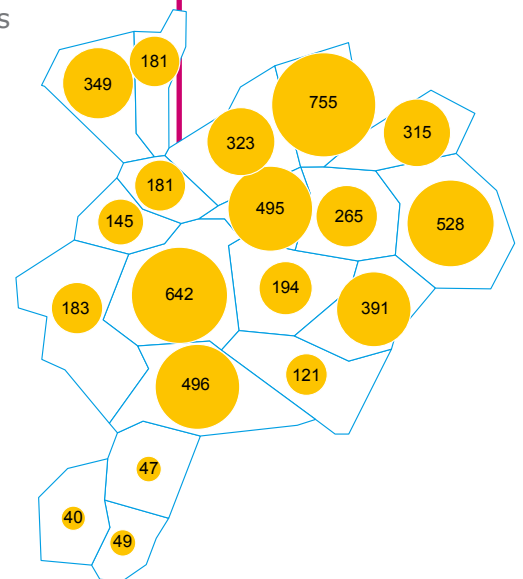
3,1% de logements vacants

1 % de résidences secondaires

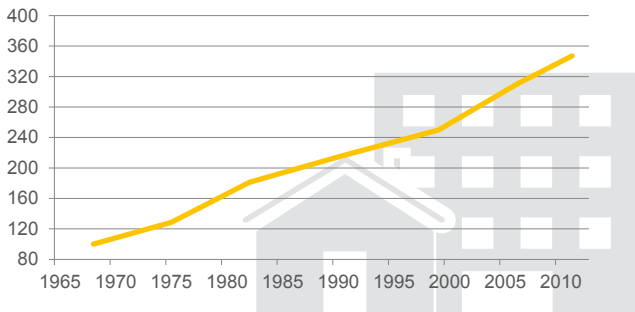
5 697 logements

logements

Source INSEE Recensement de la population 2011



Évolution du nombre de logements (base 100 en 1968)



économie

Sources INSEE Recensement de la population 2011, INSEE CLAP 2012, INSEE Sirène 2013, DGFIP 2011

2 215 emplois

6,5 % de chômage en 2011

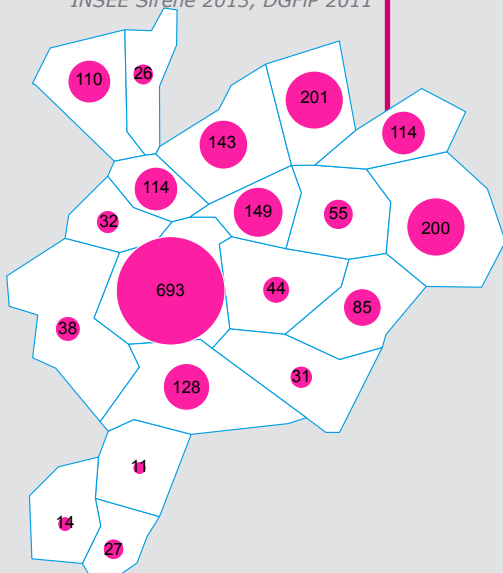
65 % des actifs travaillent à Caen la mer et **16 %** à Evrecy-Orne-Odon

22 089 € de revenu fiscal médian par unité de consommation

29 % de foyers non imposables

834 établissements dont **6** de plus de 50 salariés

23 % d'emplois publics



Évrecy-Orne-Odon

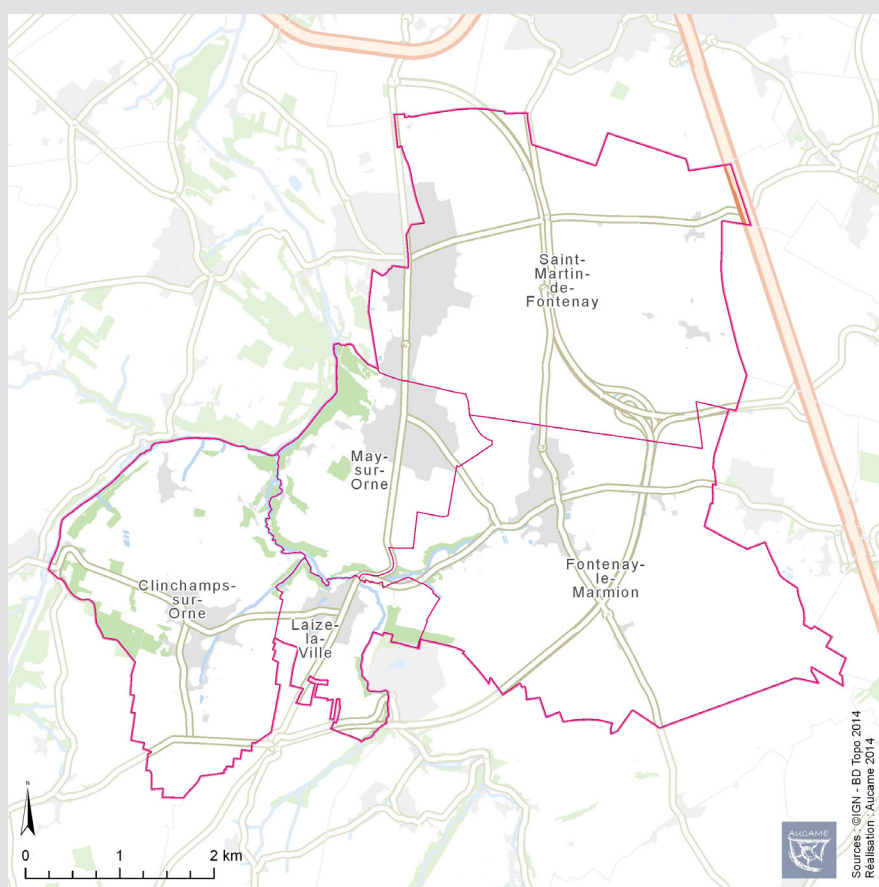
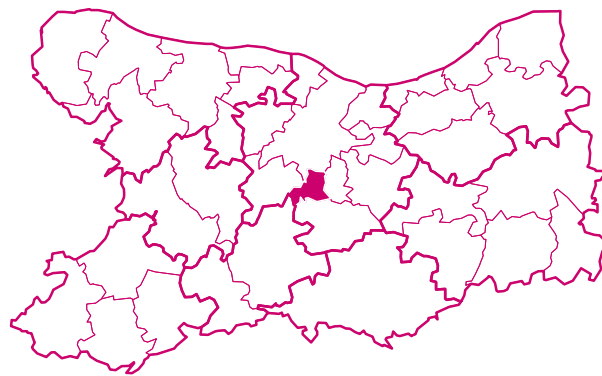
Répartition de l'emploi selon le secteur d'activité



Communauté de communes Vallée de l'Orne



5 communes
33 km²
7 700 habitants
1 200 emplois
Président : **M. Hubert PICARD**
(Clinchamps-sur-Orne)



A l'interface entre le Cingal et la plaine sud de Caen, la communauté de la vallée de l'Orne connaît une diversité paysagère structurée autour du cœur de nature offert par le fleuve.

Elle repose principalement sur une activité agricole plus diversifiée que dans le reste de la plaine de Caen, notamment grâce à une tradition de production légumière et maraîchère performante.

Marqués par un riche passé archéologique auquel s'adjoint le proche passé minier de May-sur-Orne, le sol et le sous-sol du territoire sont ponctués de ces traces historiques. La communauté bénéficie d'une bonne accessibilité puisque la RD 562 relie le territoire à l'agglomération caennaise, la Suisse Normande et l'axe Caen-Falaise.



photographies : Aucame / (cc) Wikipédia /
© www.calvados-tourisme.com



Agence d'Urbanisme de Caen-Métropole
19 avenue Pierre Mendès France - 14000 CAEN
Tel : 02 31 86 94 00
contact@aucame.fr
www.aucame.fr

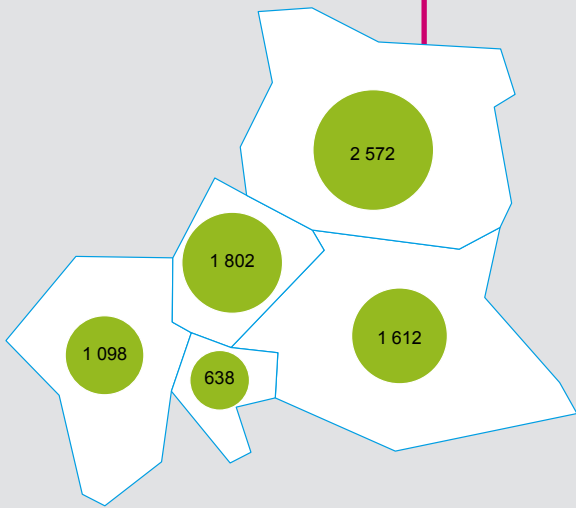


Novembre 2014

population

Source INSEE Recensement de la population 2011

7 722 habitants



28 % de la population a moins de 20 ans

19 % de la population a plus de 60 ans

2 898 ménages

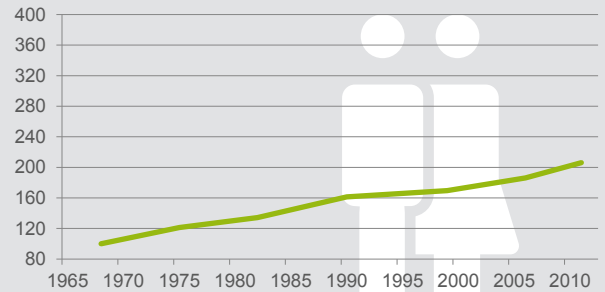
2,64 personnes par ménage en moyenne

17 % de personnes vivant seules

48 % de familles avec enfants

94 % des familles disposent d'au moins une voiture

Évolution de la population
(base 100 en 1968)



Vallée de l'Orne

96 % de logements individuels

4 % de logements collectifs

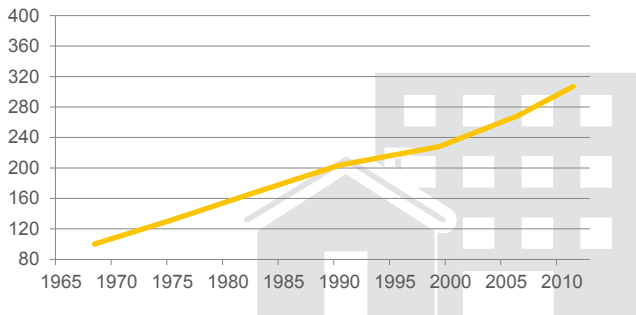
77 % de propriétaires

12 % de locataires en logements HLM

3 % de logements vacants

0,6 % de résidences secondaires

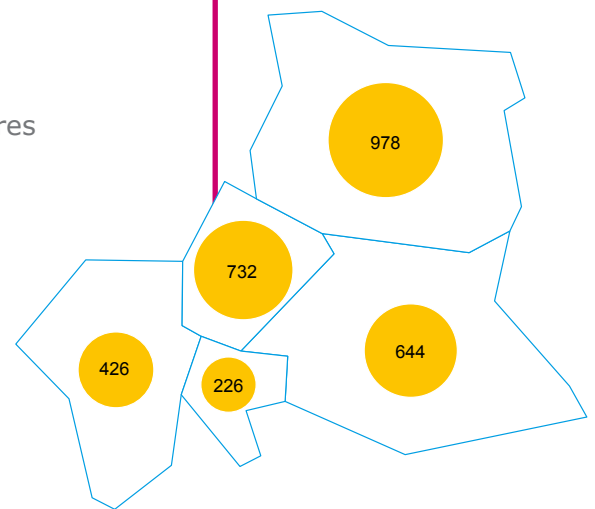
Évolution du nombre de logements
(base 100 en 1968)



3 006 logements

logements

Source INSEE Recensement de la population 2011



économie

Sources INSEE Recensement de la population 2011, INSEE CLAP 2012, INSEE Sirène 2013, DGFIP 2011

1 169 emplois

8,6 % de chômage en 2011

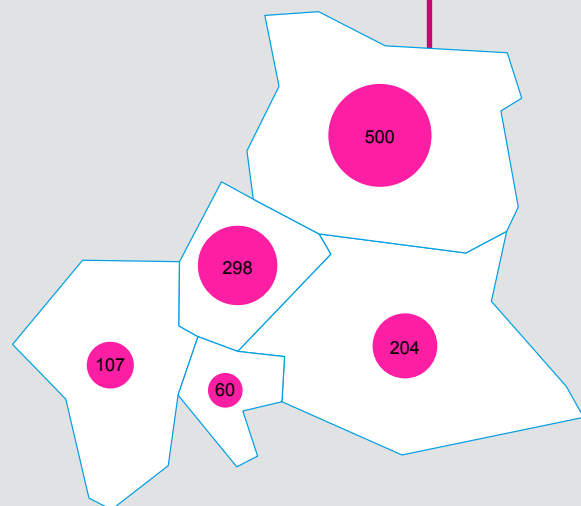
65 % des actifs travaillent à Caen la mer et **17 %** à Vallée de l'Orne

20 403 € de revenu fiscal médian par unité de consommation

32 % de foyers non imposables

413 établissements dont **1** de plus de 50 salariés

24 % d'emplois publics



Vallée de l'Orne

Répartition de l'emploi selon le secteur d'activité

Commerce, transports et services divers	436	Administration publique, enseignement, santé et action sociale	377
Industrie	82	Construction	168
		Agriculture	106

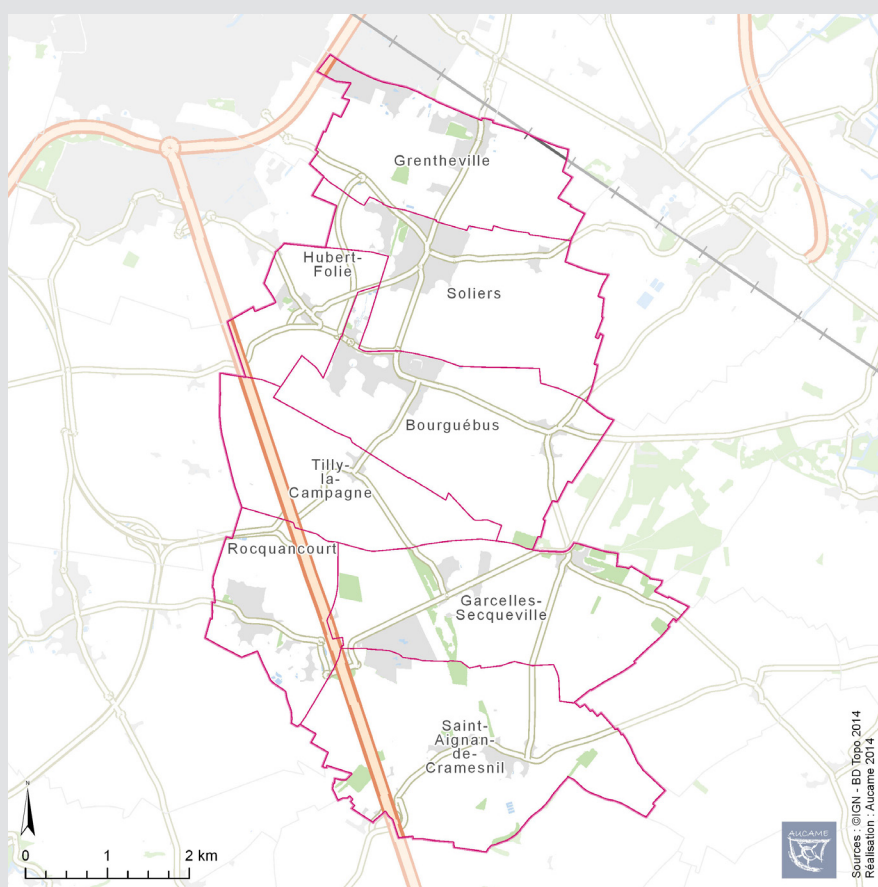
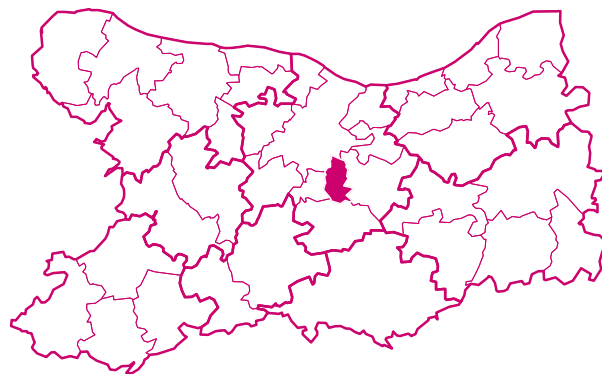
Communauté de
communes
**Plaine sud
de Caen**

COMMUNAUTÉ DE COMMUNES
PLAINE SUD DE CAEN
PLAINE-SUD.COM

8 communes
35 km²
7 100 habitants
3 300 emplois

Président : **M. Philippe JOUIN**
(Soliers)

www.plaine-sud-de-caen.com



Le nord du territoire de l'intercommunalité se situe directement dans la dynamique de l'agglomération caennaise tandis que le sud présente un caractère rural plus marqué. Cette complémentarité permet à Plaine sud de Caen de connaître un fort dynamisme démographique et économique. Elle est l'une des premières à avoir développé un réseau de liaisons cyclables entre toutes ses communes par la réhabilitation d'un chemin de fer minier.

Plaine sud de Caen est l'une des sept intercommunalités bas-normandes à porter un agenda 21, ce qui a suscité la création de Plaine Sud Energie, une société coopérative d'intérêt collectif permettant l'investissement photovoltaïque sur les toits des écoles communales.



photographies : Aucame / (cc) Wikipédia /
© www.calvados-tourisme.com



Agence d'Urbanisme de Caen-Métropole
19 avenue Pierre Mendès France - 14000 CAEN
Tel : 02 31 86 94 00
contact@aucame.fr
www.aucame.fr

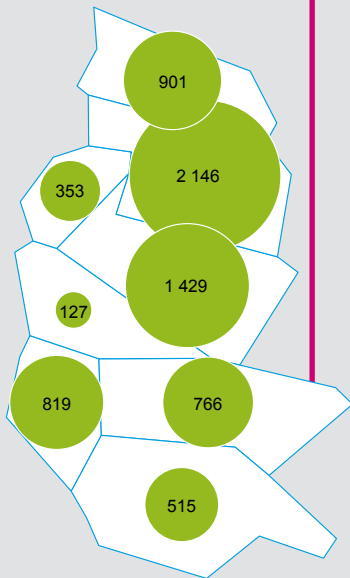


Novembre 2014

population

Source INSEE Recensement de la population 2011

7 056 habitants



31 % de la population a moins de 20 ans

15 % de la population a plus de 60 ans

2 480 ménages

2,83 personnes par ménage en moyenne

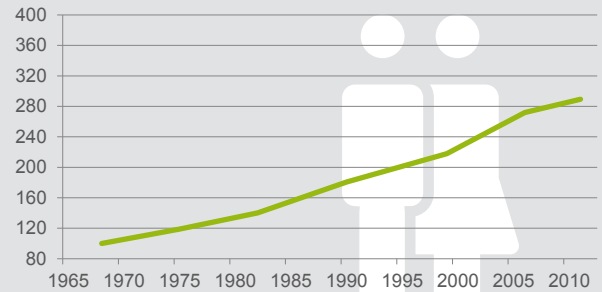
15 % de personnes vivant seules

Plaine sud de Caen

55 % de familles avec enfants

95 % des familles disposent d'au moins une voiture

Évolution de la population (base 100 en 1968)



Plaine sud de Caen

93 % de logements individuels

7 % de logements collectifs

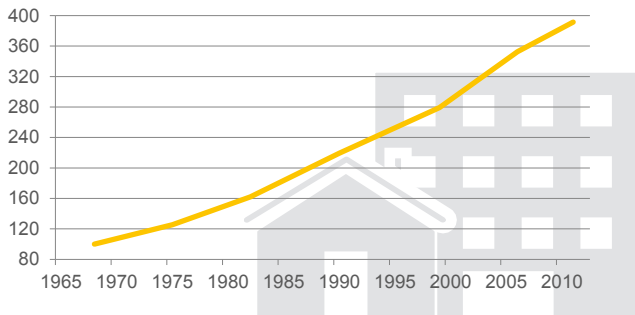
73 % de propriétaires

12 % de locataires en logements HLM

2 % de logements vacants

0,4 % de résidences secondaires

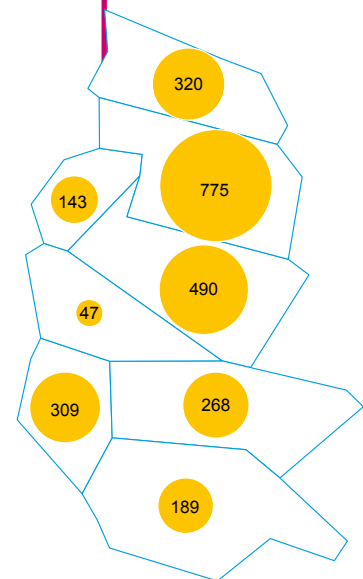
Évolution du nombre de logements (base 100 en 1968)



logements

Source INSEE Recensement de la population 2011

2 541 logements



économie

Sources INSEE Recensement de la population 2011, INSEE CLAP 2012, INSEE Sirène 2013, DGFIP 2011

3 289 emplois

8,7 % de chômage en 2011

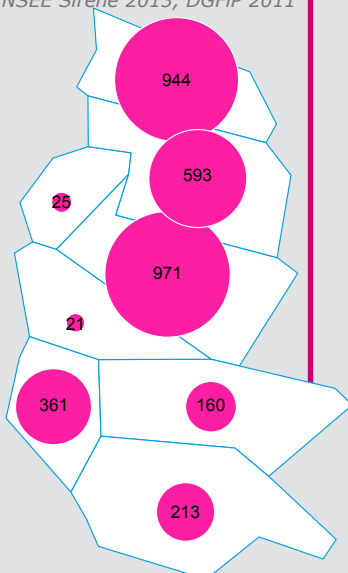
67 % des actifs travaillent à Caen la mer et **17 %** à Plaine sud de Caen

20 329 € de revenu fiscal médian par unité de consommation

29 % de foyers non imposables

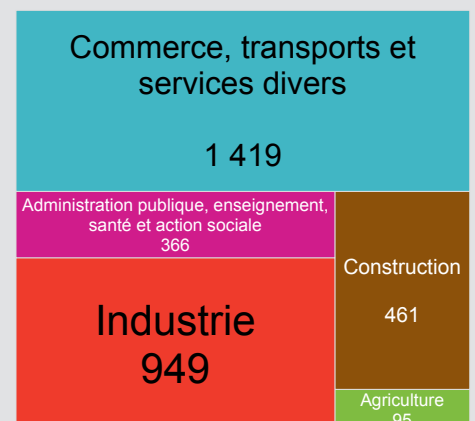
566 établissements dont **12** de plus de 50 salariés

4,5 % d'emplois publics



Plaine sud de Caen

Répartition de l'emploi selon le secteur d'activité



Communauté de
communes

Cingal

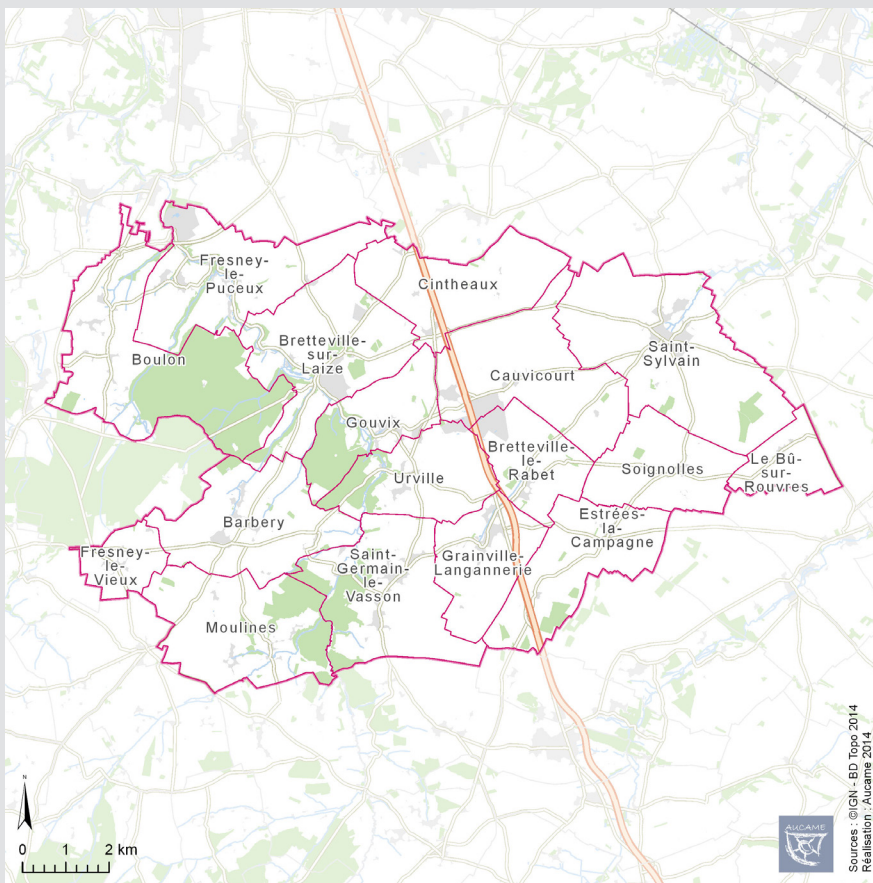
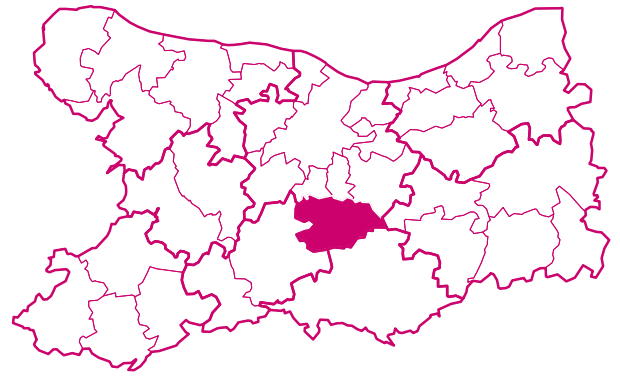


17 communes
132 km²
10 000 habitants
1 500 emplois

Président : **M. François BESNARD**

(Grainville-Langannerie)

www.cdc-cingal.fr



Sur l'axe Caen-Falaise, le Cingal s'étend sur un vaste territoire aux riches potentialités naturelles. Entre les vallées de l'Orne et de la Laize et la forêt du Cinglais classée en zone naturelle d'intérêt écologique faunistique et floristique, elle constitue un réservoir de biodiversité majeur.

Les centres-bourgs en pierre de Caen représentent l'habitat typique du territoire, entourés d'espaces agricoles polyvalents encore partiellement tournés vers l'alimentation locale.

Le Cingal valorise ses atouts par une politique forte en faveur des mobilités douces (pistes cyclables, circuits de randonnée) et des énergies renouvelables, notamment par l'équipement des bâtiments communaux en panneaux solaires.



photographies : Aucame / (cc) Wikipédia /
© www.calvados-tourisme.com



Agence d'Urbanisme de Caen-Métropole
19 avenue Pierre Mendès France - 14000 CAEN
Tel : 02 31 86 94 00
contact@aucame.fr
www.aucame.fr

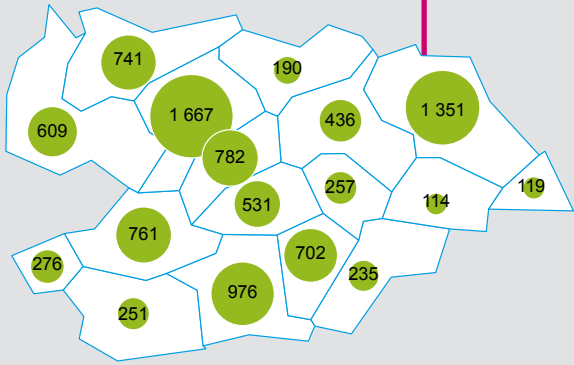


Novembre 2014

population

Source INSEE Recensement de la population 2011

9 998 habitants



29 % de la population a moins de 20 ans

18 % de la population a plus de 60 ans

3 749 ménages

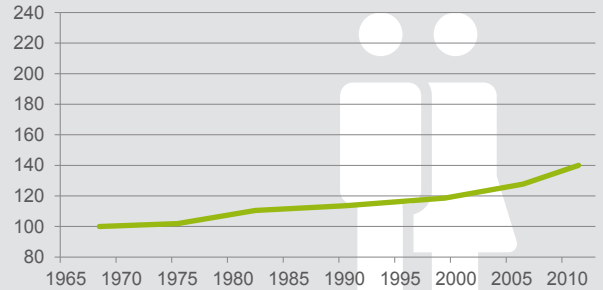
2,65 personnes par ménage en moyenne

20 % de personnes vivant seules

48 % de familles avec enfants

93 % des familles disposent d'au moins une voiture

Évolution de la population (base 100 en 1968)



Cingal

95 % de logements individuels

5 % de logements collectifs

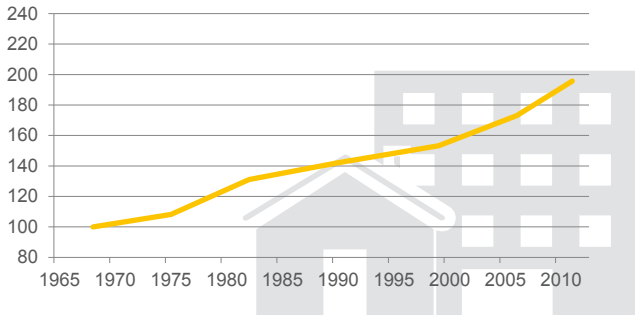
77 % de propriétaires

6,3 % de locataires en logements HLM

5,3 % de logements vacants

1,3 % de résidences secondaires

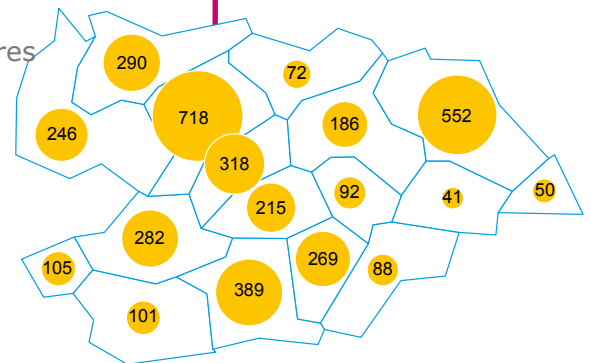
Évolution du nombre de logements (base 100 en 1968)



logements

Source INSEE Recensement de la population 2011

4 013 logements



économie

Sources INSEE Recensement de la population 2011, INSEE CLAP 2012, INSEE Sirène 2013, DGFIP 2011

1 514 emplois

9,7 % de chômage en 2011

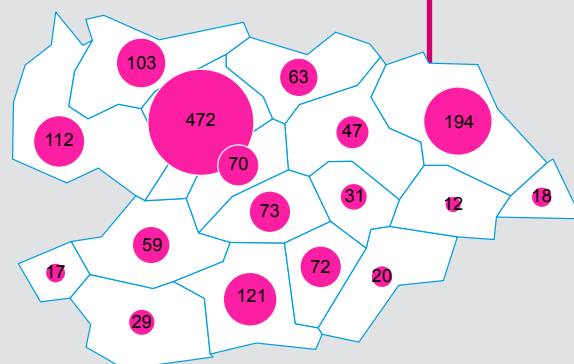
54 % des actifs travaillent à Caen la mer et 20 % travaillent au Cingal

19 189 € de revenu fiscal médian par unité de consommation

41 % de foyers non imposables

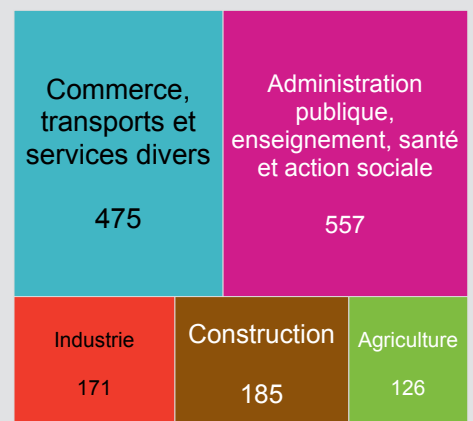
625 établissements dont 2 de plus de 50 salariés

33 % d'emplois publics



Cingal

Répartition de l'emploi selon le secteur d'activité



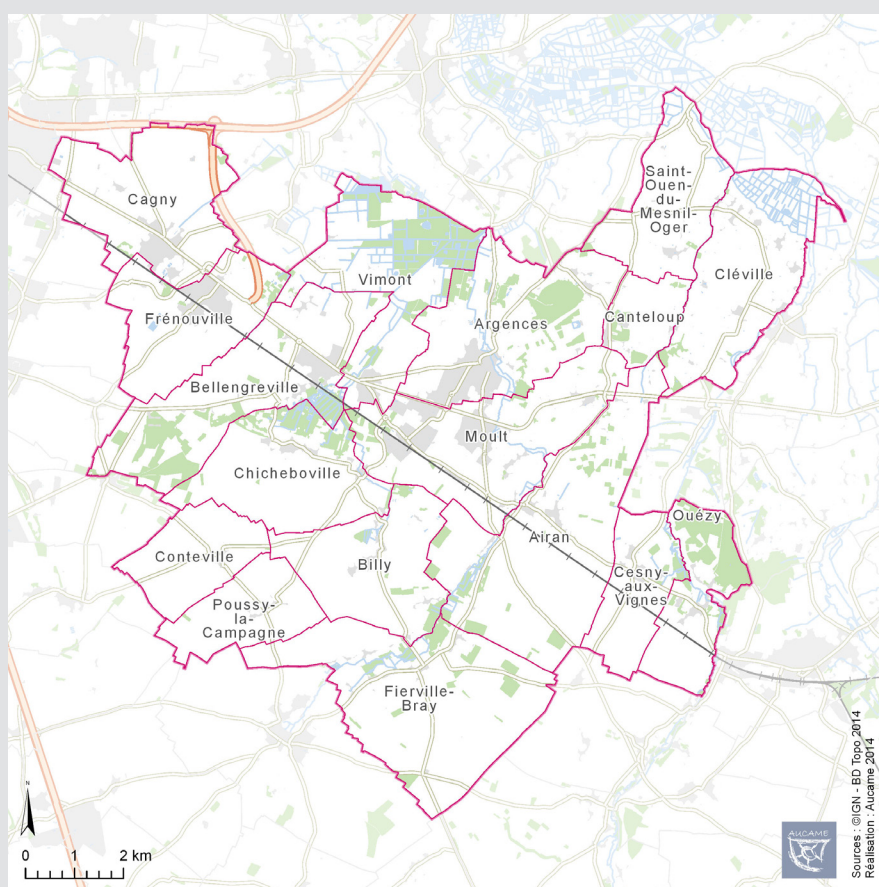
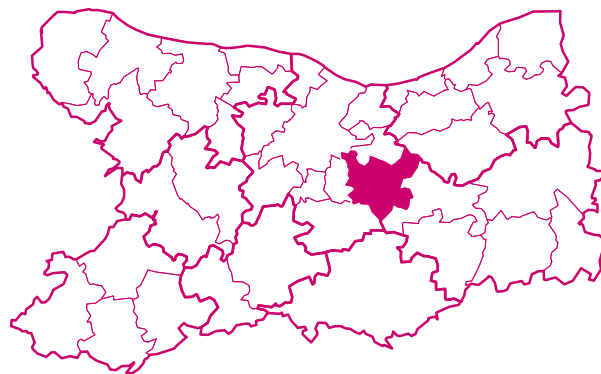
Communauté de
communes
**Val ès
dunes**



17 communes
128 km²
15 000 habitants
4 200 emplois

Président : **M. Xavier PICHON** (Moult)

www.valesdunes.fr



Le territoire de Val ès dunes, du nom de la bataille qui opposa le jeune duc Guillaume de Normandie à une coalition de barons normands, s'étend au sud-est de Caen-Métropole.

Structurée par l'ancienne route nationale 13, actuellement RD 613, elle compte deux pôles principaux de développement de Caen-Métropole : Moult-Argences et Frénoeuville-Cagny disposant de gares TER.

Au nord et au sud de la communauté, les communes sont très rurales et l'activité agricole y est toujours très présente. Ses paysages sont ainsi déterminés par la plaine céréalière, mais aussi par les marais et par les nombreuses éoliennes qui constituent l'un des parcs les plus importants du Calvados.



photographies : Aucame / (cc) Wikipédia /
© www.calvados-tourisme.com



Agence d'Urbanisme de Caen-Métropole
19 avenue Pierre Mendès France - 14000 CAEN
Tel : 02 31 86 94 00
contact@aucame.fr
www.aucame.fr

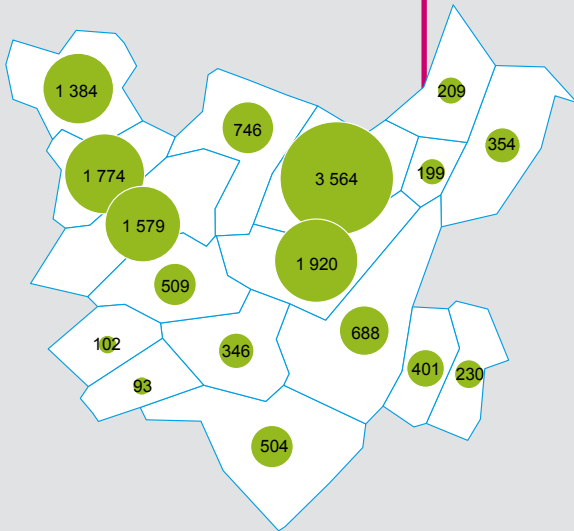


Novembre 2014

population

Source INSEE Recensement de la population 2011

14 602 habitants



29 % de la population a moins de 20 ans

18 % de la population a plus de 60 ans

5 465 ménages

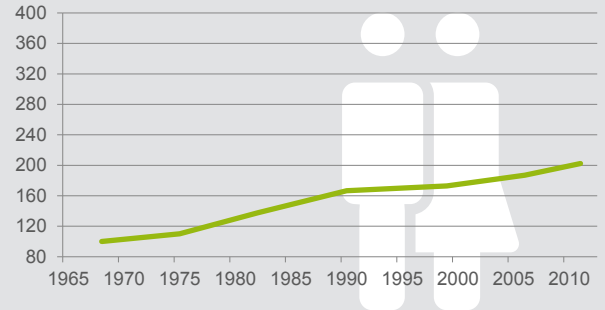
2,65 personnes par ménage en moyenne

19 % de personnes vivant seules

49 % de familles avec enfants

93 % des familles disposent d'au moins une voiture

Évolution de la population
(base 100 en 1968)



Valès dunes

93 % de logements individuels

7 % de logements collectifs

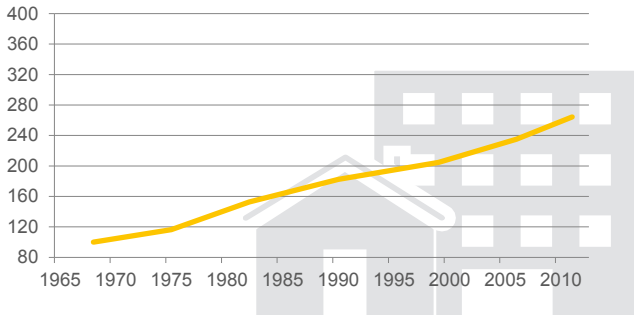
68 % de propriétaires

17 % de locataires en logements HLM

3,9 % de logements vacants

1,6 % de résidences secondaires

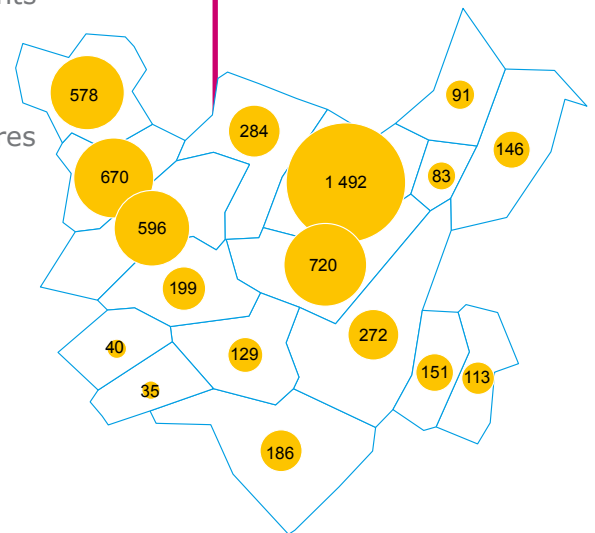
Évolution du nombre de logements
(base 100 en 1968)



5 785 logements

logements

Source INSEE Recensement de la population 2011



économie

Sources INSEE Recensement de la population 2011, INSEE CLAP 2012, INSEE Sirène 2013, DGFIP 2011

4 228 emplois

11 % de chômage en 2011

53 % des actifs travaillent à Caen la mer et **27 %** à Valès dunes

18 917 € de revenu fiscal médian par unité de consommation

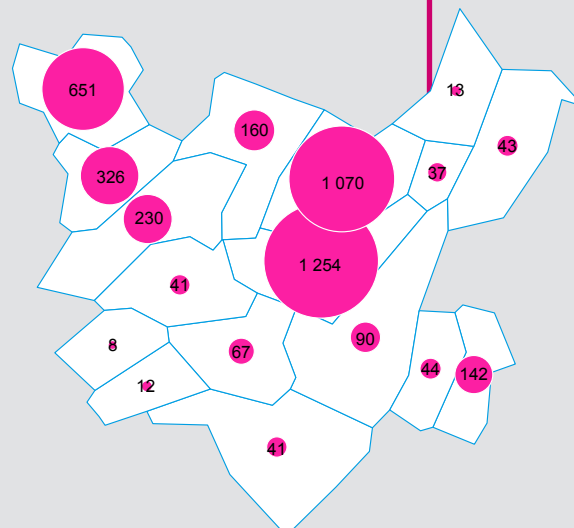
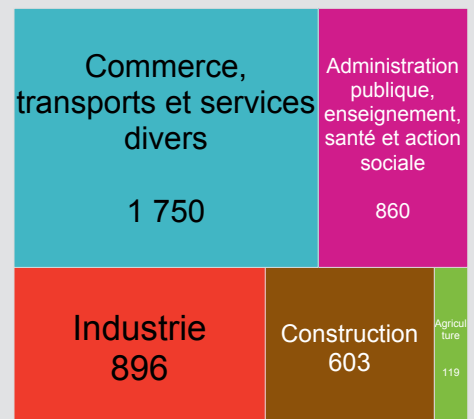
36 % de foyers non imposables

941 établissements dont **15** de plus de 50 salariés

13 % d'emplois publics

Valès dunes

Répartition de l'emploi selon le secteur d'activité



Communauté de
communes

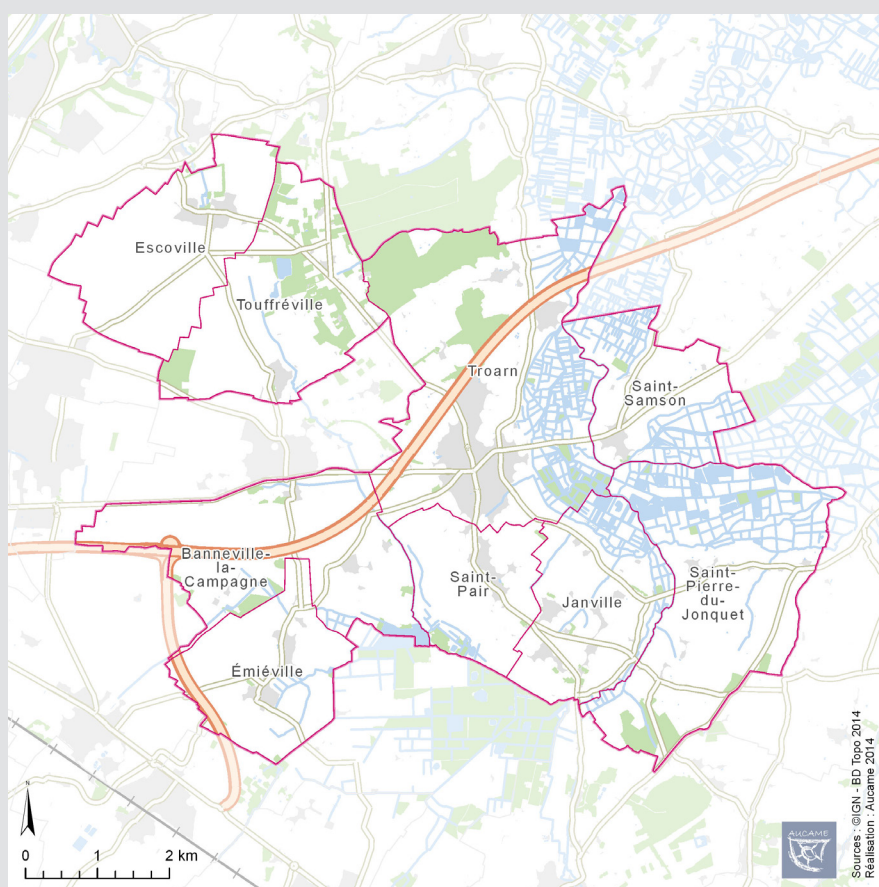
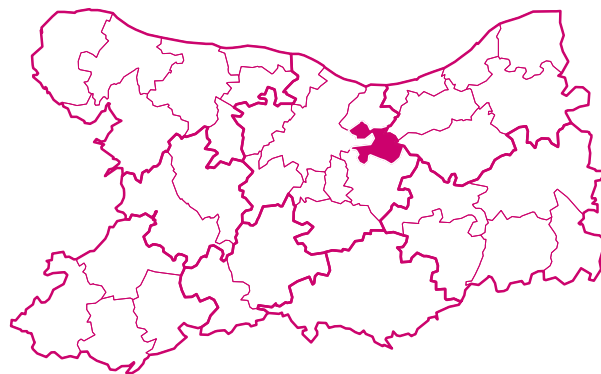
Entre Bois et Marais



9 communes
52 km²
6 500 habitants
1 500 emplois

Président : **M. Jean-Claude GARNIER**
(Escoville)

www.cdc-entreboisetmarais.fr



Réservoir d'eau et d'espaces boisés autour de Troarn, le territoire entre Bois et Marais se trouve dans l'aire d'influence directe du système urbain caennais tout en assurant une transition entre le plateau agricole de Caen et les marches du pays d'Auge, visibles depuis l'autoroute A13.

Les bois de Bavent et de Bucey forment l'un des deux espaces forestiers de Caen-Métropole et les marais de la Dives constituent une richesse écologique de tout premier ordre.

Pour mettre en valeur ce patrimoine naturel d'exception, la communauté de communes prévoit la création d'une voie verte, tout en répondant à la demande croissante de logements, liée à la proximité et la facilité d'accès de la ville de Caen.



photographies : Aucame / (cc) Wikipédia /
© www.calvados-tourisme.com



Agence d'Urbanisme de Caen-Métropole
19 avenue Pierre Mendès France - 14000 CAEN
Tel : 02 31 86 94 00
contact@aucame.fr
www.aucame.fr

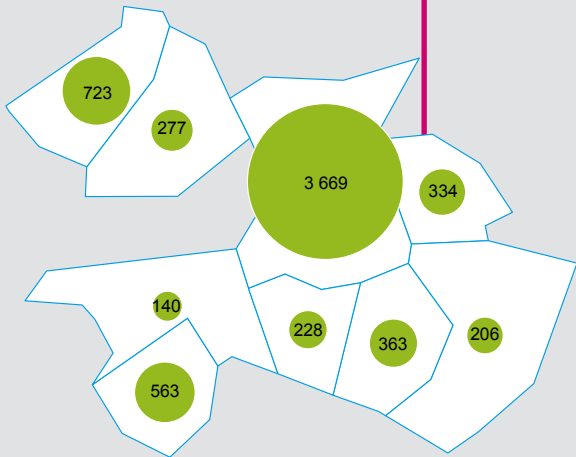


Novembre 2014

population

Source INSEE Recensement de la population 2011

6 503 habitants



27 % de la population a moins de 20 ans

22 % de la population a plus de 60 ans

2 512 ménages

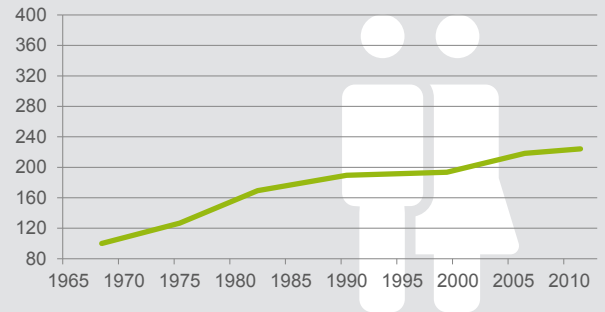
2,54 personnes par ménage en moyenne

23 % de personnes vivant seules

45 % de familles avec enfants

93 % des familles disposent d'au moins une voiture

Évolution de la population
(base 100 en 1968)



Entre Bois et Marais

91 % de logements individuels

9 % de logements collectifs

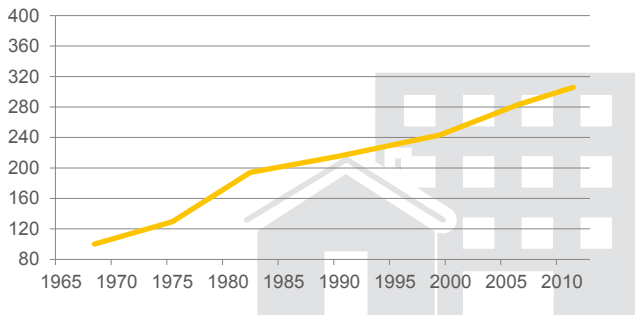
74 % de propriétaires

10 % de locataires en logements HLM

3,3 % de logements vacants

1,4 % de résidences secondaires

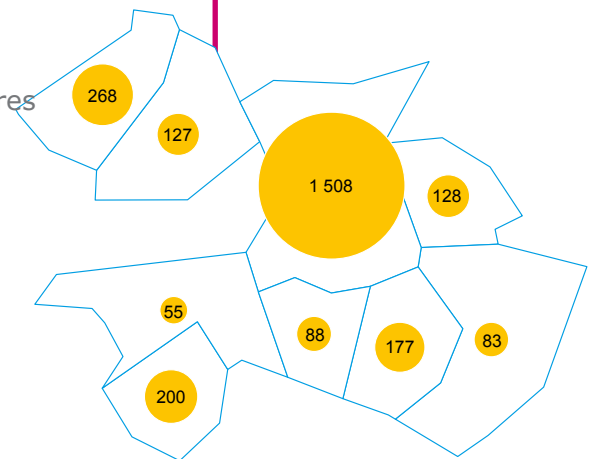
Évolution du nombre de logements
(base 100 en 1968)



logements

Source INSEE Recensement de la population 2011

2 653 logements



économie

Sources INSEE Recensement de la population 2011, INSEE CLAP 2012, INSEE Sirène 2013, DGFIP 2011

1 508 emplois

7,7 % de chômage en 2011

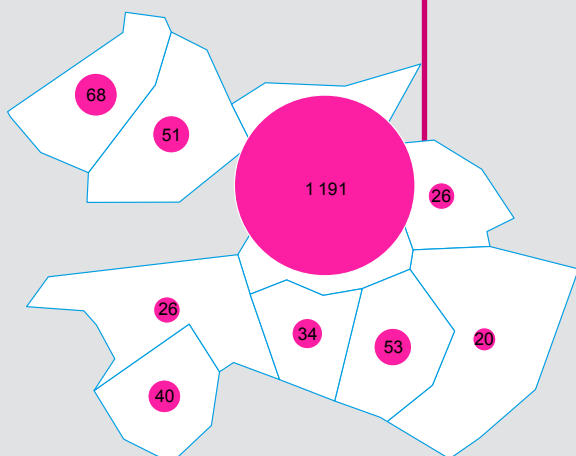
55 % des actifs travaillent à Caen la mer et **21 %** à Entre Bois et Marais

20 608 € de revenu fiscal médian par unité de consommation

32 % de foyers non imposables

460 établissements dont **5** de plus de 50 salariés

20 % d'emplois publics



Entre Bois et Marais

Répartition de l'emploi selon le secteur d'activité

Commerce, transports et services divers 594	Administration publique, enseignement, santé et action sociale 528
Industrie 204	Construction 131
	Agriculture 51

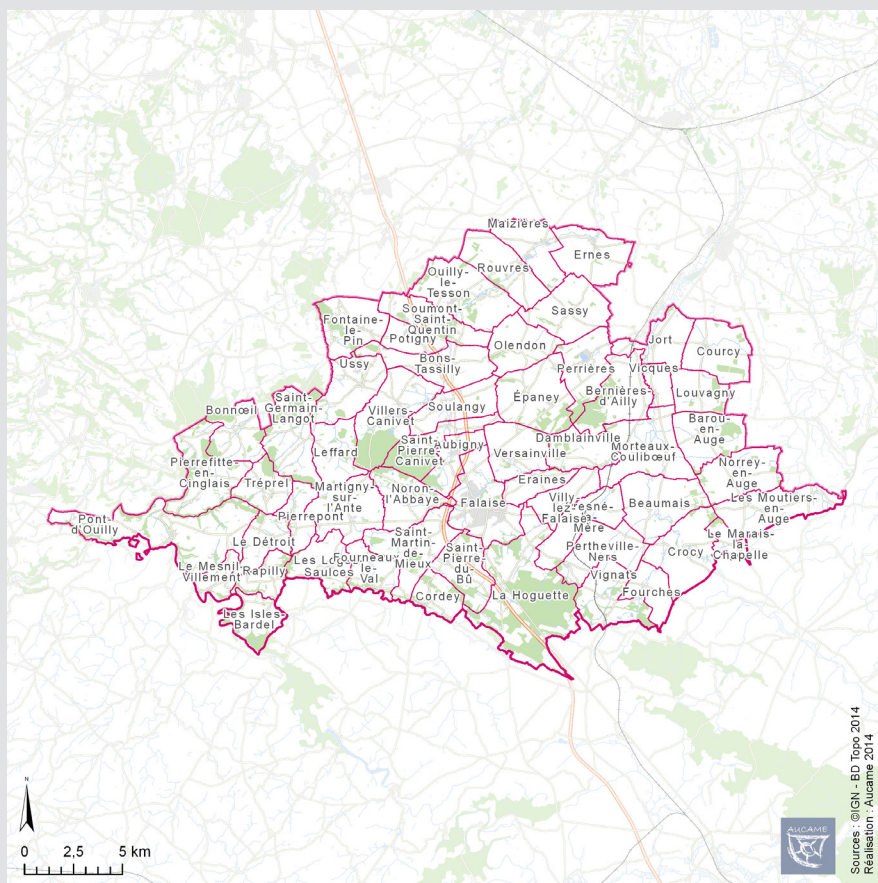
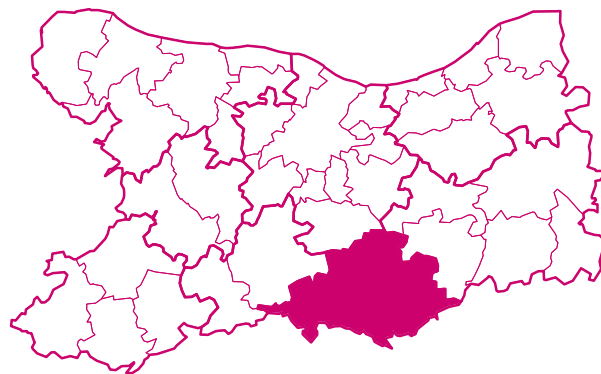
Communauté de
communes
**Pays de
Falaise**



57 communes
462 km²
27 000 habitants
7 800 emplois

Président : **M. Claude LETEURTRE**
(Falaise)

www.cc-paysdefalaise.fr



Par son assise historique et son indépendance économique, le pays de Falaise est certes tourné vers Caen, mais structure un territoire cohérent proche du pôle urbain (5000 emplois), notamment grâce au secteur du tertiaire marchand.

Vaste territoire avec un niveau d'équipement élevé et une attractivité touristique et économique soutenue, l'intercommunalité assure la jonction entre les départements de l'Orne et du Calvados par l'A88.

Le pays de Falaise est un pays de marche historique, où la dynamique agricole nord-sud de la plaine ornaise tournée vers les grandes cultures croise les espaces de nature est-ouest entre le bocage du pays d'Auge et les contreforts du Massif armoricain.



photographies : Aucame / (cc) Wikipédia /
© www.calvados-tourisme.com



Agence d'Urbanisme de Caen-Métropole
19 avenue Pierre Mendès France - 14000 CAEN
Tel : 02 31 86 94 00
contact@aucame.fr
www.aucame.fr

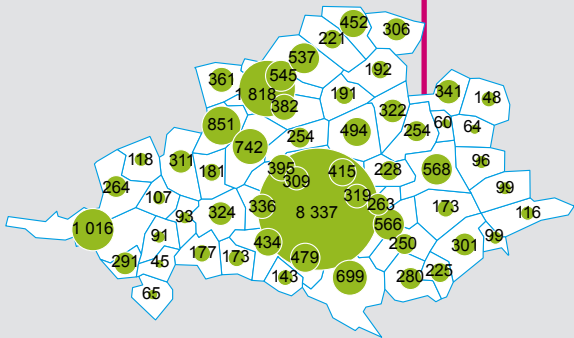


Novembre 2014

population

Source INSEE Recensement de la population 2011

26 921 habitants



27 % de la population a moins de 20 ans

23 % de la population a plus de 60 ans

10 877 ménages

2,42 personnes par ménage en moyenne

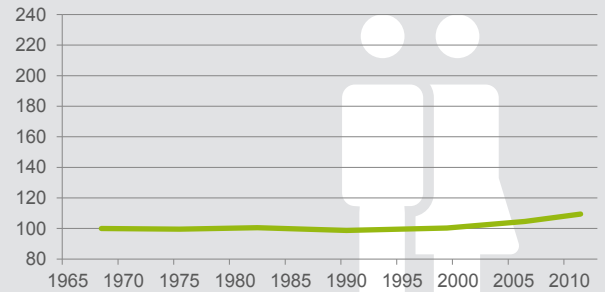
28 % de personnes vivant seules

Pays de Falaise

40 % de familles avec enfants

88 % des familles disposent d'au moins une voiture

Évolution de la population (base 100 en 1968)



Pays de Falaise

80 % de logements individuels

20 % de logements collectifs

66 % de propriétaires

12 550 logements

11 % de locataires en logements HLM

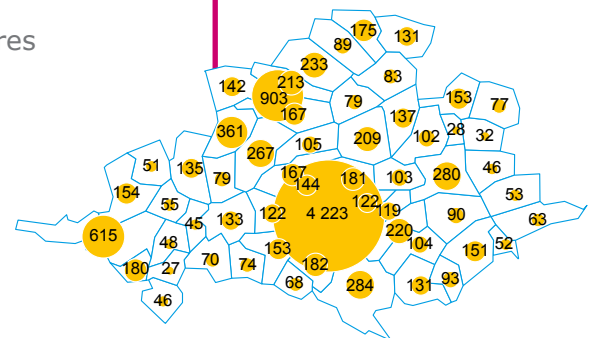
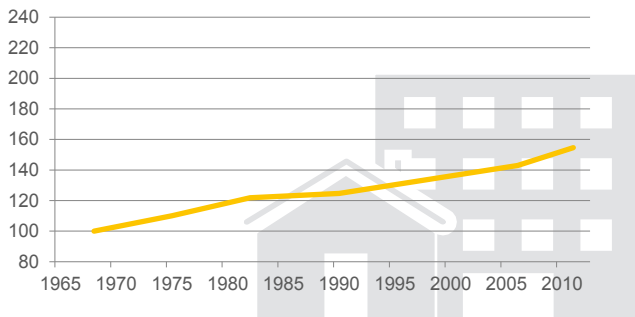
8,2 % de logements vacants

5,1 % de résidences secondaires

logements

Source INSEE Recensement de la population 2011

Évolution du nombre de logements (base 100 en 1968)



économie

Sources INSEE Recensement de la population 2011, INSEE CLAP 2012, INSEE Sirène 2013, DGFIP 2011

7 834 emplois

11 % de chômage en 2011

23 % des actifs travaillent à Caen la mer et **51 %** au Pays de Falaise

17 307 € de revenu fiscal médian par unité de consommation

48 % de foyers non imposables

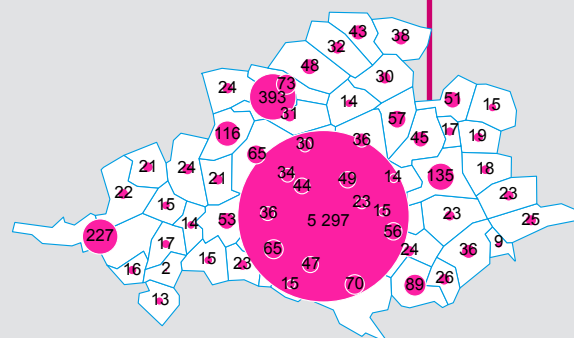
2 187 établissements dont **17** de plus de 50 salariés

36 % d'emplois publics

Pays de Falaise

Répartition de l'emploi selon le secteur d'activité

Commerce, transports et services divers 2 389	Administration publique, enseignement, santé et action sociale 3 150
Industrie 1 106	Construction 544
	Agriculture 645



Communauté de communes **Suisse Normande**

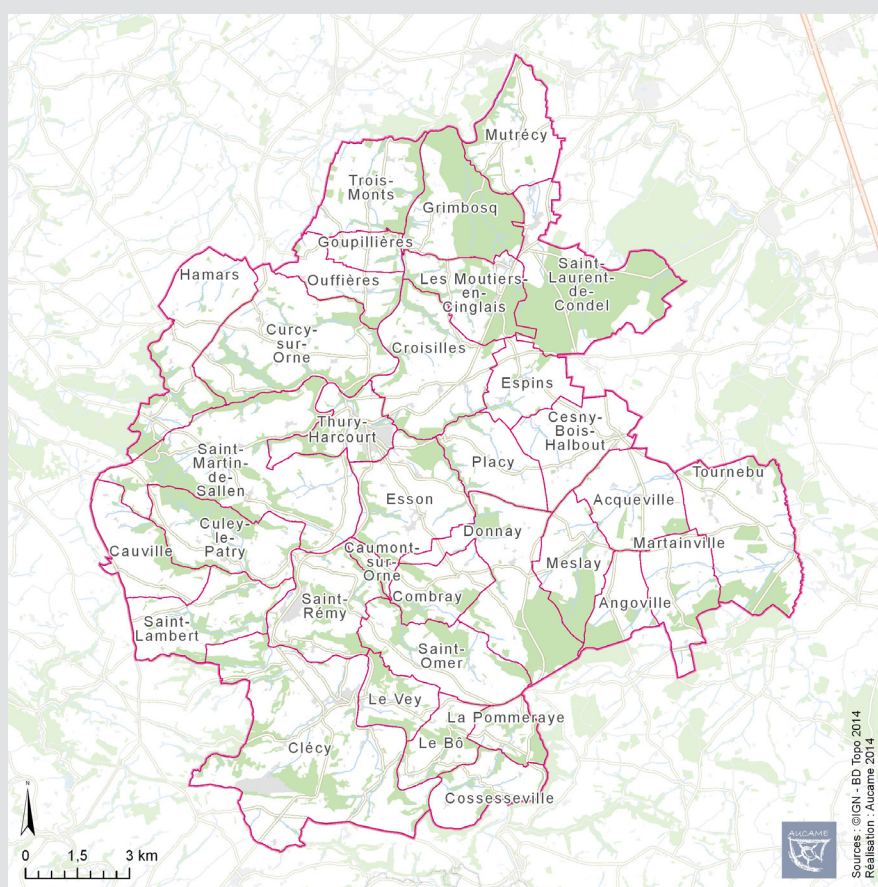
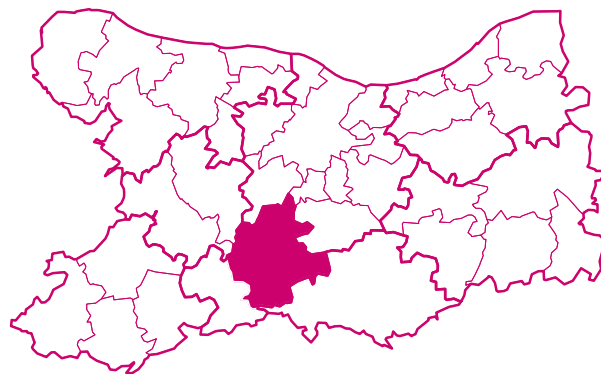


34 communes
256 km²
13 000 habitants

3 000 emplois

Président : M. Paul CHANDELIER
(Thury-Harcourt)

www.suisse-normande.com



Le nom de la Suisse normande évoque d'emblée ces paysages boisés aux forts dénivelés animés par de multiples rivières et ponctués de villages pittoresques. L'enjeu majeur du territoire est de préserver cette richesse exceptionnelle et de maîtriser l'attractivité touristique correspondante tout en faisant face aux pressions urbaines de la frange nord, tournée vers Caen.

Territoire emblématique de paysages et de biodiversité, la communauté de communes de la Suisse normande assure le lien entre Caen et Flers et y puise l'essentiel de ses potentialités économiques en vue d'une diversification des activités, parmi lesquelles la production agricole tient une place importante.



photographies : Aucame / (cc) Wikipédia /
© www.calvados-tourisme.com



Agence d'Urbanisme de Caen-Métropole
19 avenue Pierre Mendès France - 14000 CAEN
Tel : 02 31 86 94 00
contact@aucame.fr
www.aucame.fr

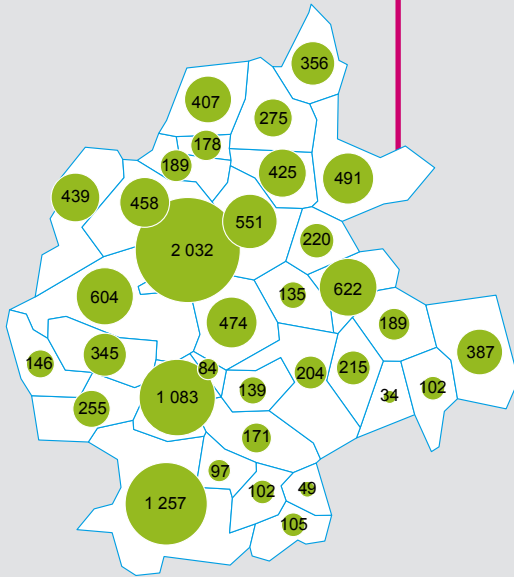


Novembre 2014

population

Source INSEE Recensement de la population 2011

12 820 habitants



26 % de la population a moins de 20 ans

23 % de la population a plus de 60 ans

5 095 ménages

2,46 personnes par ménage en moyenne

26 % de personnes vivant seules

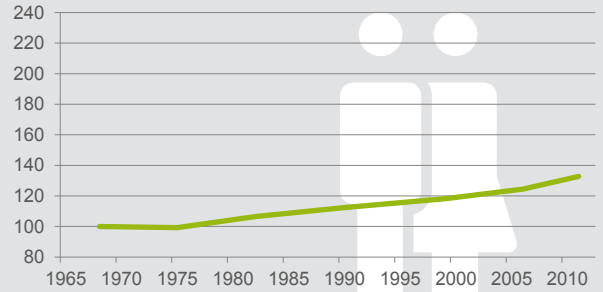
Suisse Normande

41 % de familles avec enfants

92 % des familles disposent d'au moins une voiture

Évolution de la population

(base 100 en 1968)



Suisse Normande

91 % de logements individuels

9 % de logements collectifs

73 % de propriétaires

7 % de locataires en logements HLM

6,9 % de logements vacants

9,5 % de résidences secondaires

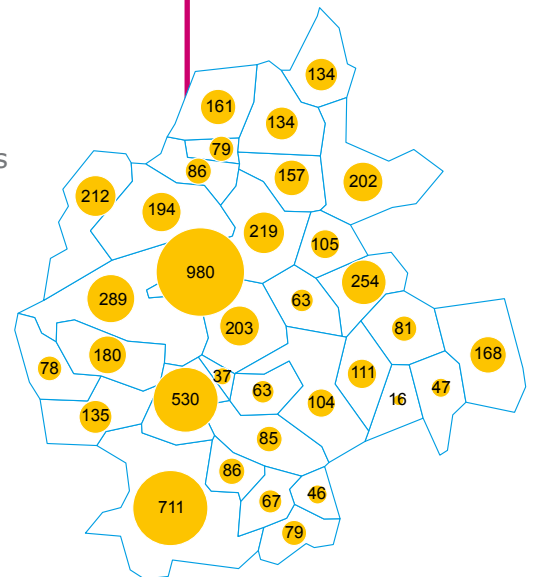
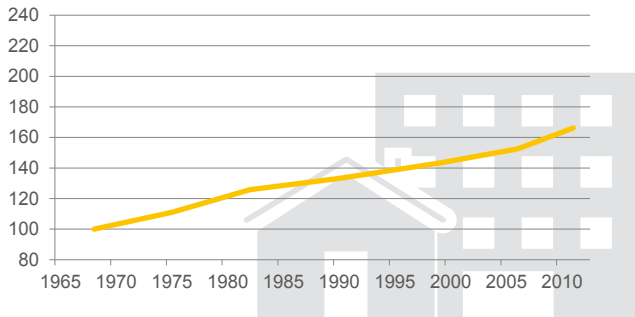
6 098 logements

logements

Source INSEE Recensement de la population 2011

Évolution du nombre de logements

(base 100 en 1968)



économie

Sources INSEE Recensement de la population 2011, INSEE CLAP 2012, INSEE Sirène 2013, DGFIP 2011

2 987 emplois

10 % de chômage en 2011

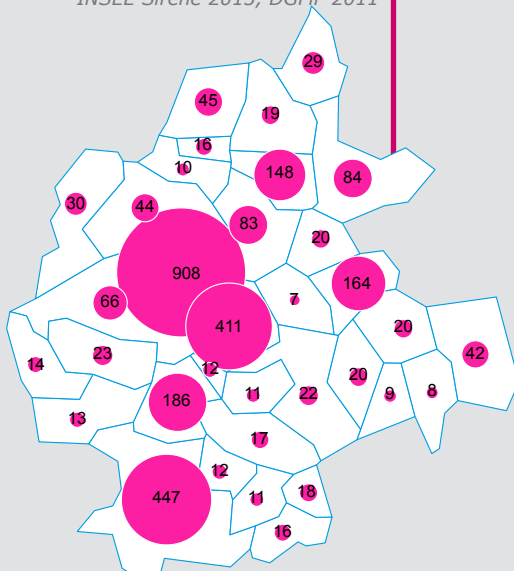
39 % des actifs travaillent dans Caen la mer et **35 %** en Suisse Normande

18 386 € de revenu fiscal médian

46 % de foyers non imposables

1 046 établissements dont **5** de plus de 50 salariés

21 % d'emplois publics



Suisse Normande

Répartition de l'emploi selon le secteur d'activité

Commerce, transports et services divers	Administration publique, enseignement, santé et action sociale
820	879
Industrie	Construction
717	275
	Agriculture
	296

Communauté de
communes
**Pays de
Condé et de
la Druance**



14 communes

142 km²

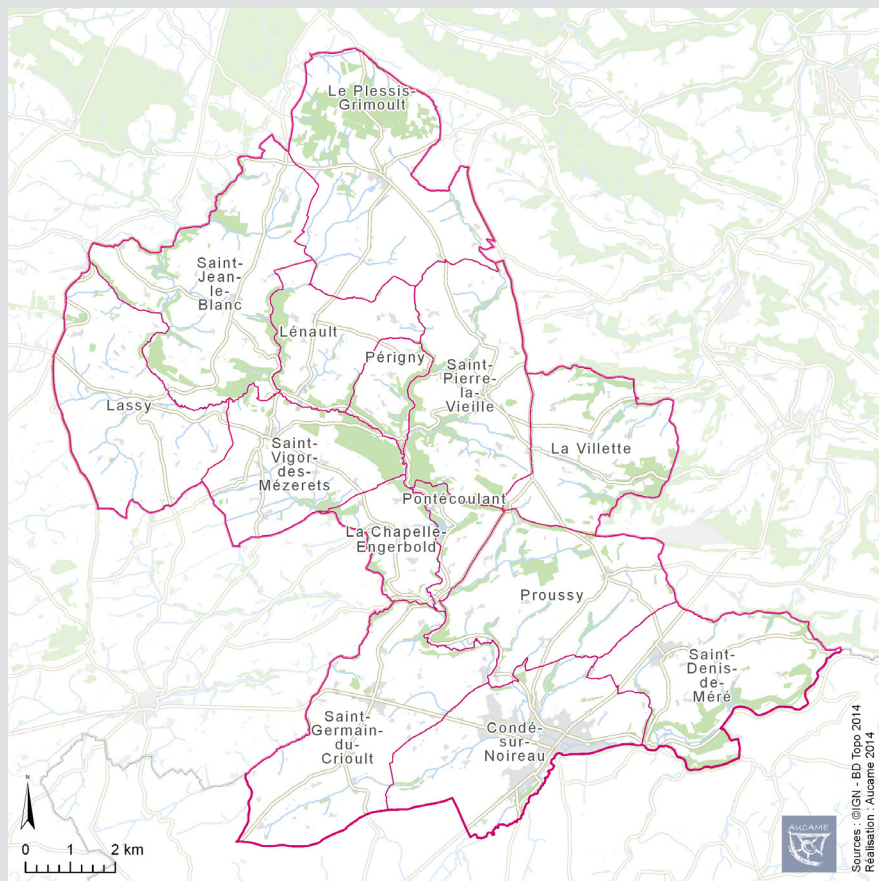
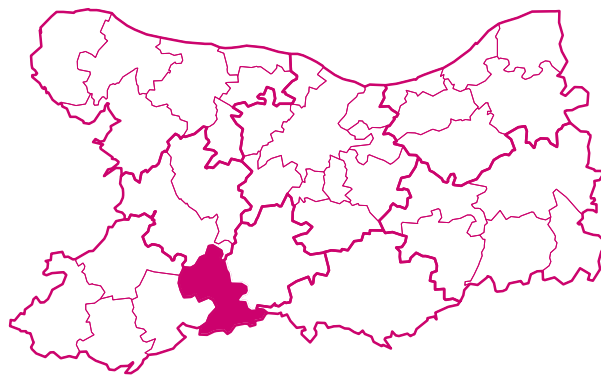
9 800 habitants

4 200 emplois

Président : **M. Pascal ALLIZARD**


(Condé-sur-Noireau)

www.condeintercom.fr



Territoire de toiles et filatures au XIXe siècle, le pays de Condé-sur-Noireau garde son caractère industriel autour de secteurs qui se sont diversifiés (imprimerie, plasturgie, textile, construction navale, fabrication de vannes industrielles...). L'environnement naturel est celui de la Suisse Normande, avec château, musées et point culminant du Calvados, tandis que les terres agricoles sont principalement consacrées à l'élevage bovin.

La Druance, comme l'Odon, prend sa source dans ces paysages armoricains et y dessine une vallée boisée, sinieuse et encaissée. Aux confins des pays de Vire et de Flers, le pays de Condé et de la Druance est emblématique de l'équilibre traditionnel de la Normandie, entre élevage et industrie.



photographies : Aucame / (cc) Wikipédia /
© www.calvados-tourisme.com



Agence d'Urbanisme de Caen-Métropole
19 avenue Pierre Mendès France - 14000 CAEN
Tel : 02 31 86 94 00
contact@aucame.fr
www.aucame.fr

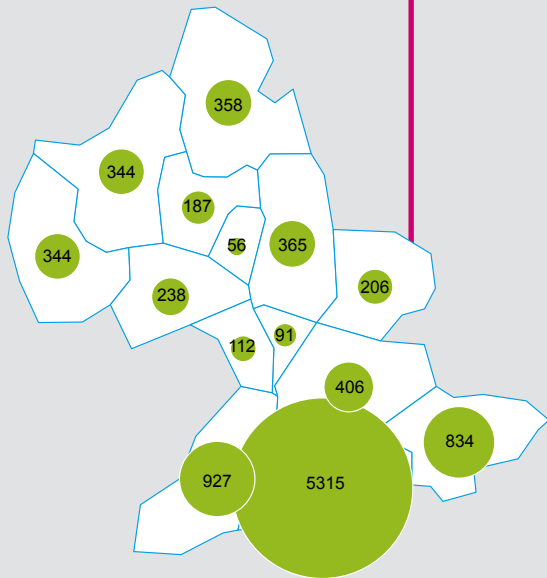


Novembre 2014

population

Source INSEE Recensement de la population 2011

9 783 habitants



24 % de la population a moins de 20 ans

28 % de la population a plus de 60 ans

4 234 ménages

2,22 personnes par ménage en moyenne

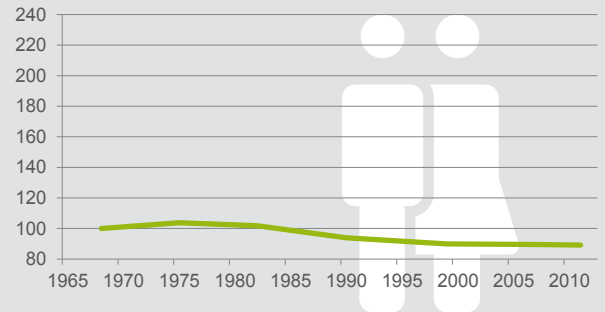
34 % de personnes vivant seules

Pays de Condé et de la Druance

34 % de familles avec enfants

84 % des familles disposent d'au moins une voiture

Évolution de la population (base 100 en 1968)



Pays de Condé et de la Druance

73 % de logements individuels

27 % de logements collectifs

60 % de propriétaires

17 % de locataires en logements HLM

11 % de logements vacants

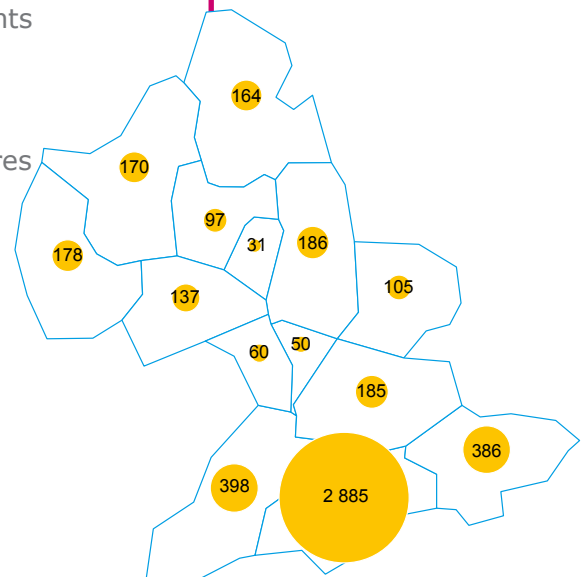
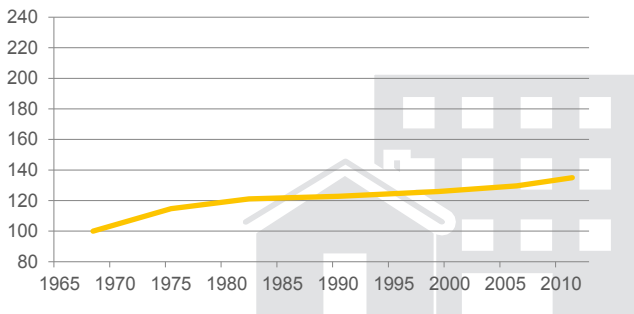
5,2 % de résidences secondaires

5 031 logements

logements

Source INSEE Recensement de la population 2011

Évolution du nombre de logements (base 100 en 1968)



économie

Sources INSEE Recensement de la population 2011, INSEE CLAP 2012, INSEE Sirène 2013, DGFIP 2011

4 212 emplois

14 % de chômage en 2011

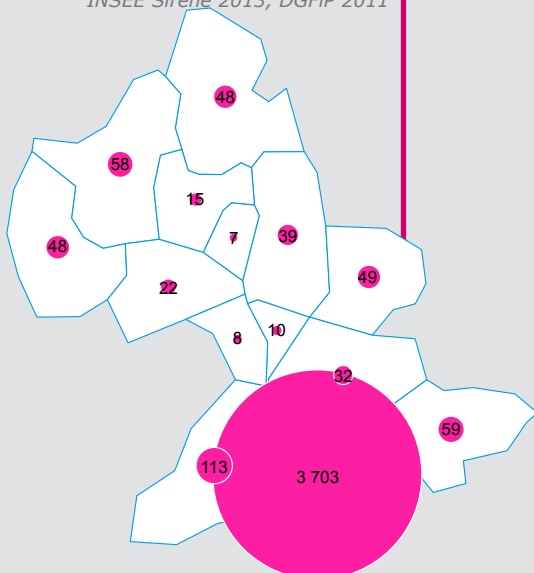
6,2 % des actifs travaillent à Caen la mer et **53 %** au Pays de Condé et de la Druance

16 400 € de revenu fiscal médian par unité de consommation

50 % de foyers non imposables

762 établissements dont **16** de plus de 50 salariés

16 % d'emplois publics



Pays de Condé et de la Druance

Répartition de l'emploi selon le secteur d'activité

